


**ИСПОЛЬЗОВАНИЕ ИНТЕРАКТИВНЫХ
КАРТ (СВОБОДНЫХ КАРТОГРАФИЧЕСКИХ
РЕДАКТОРОВ) КАК СРЕДСТВО
ПОВЫШЕНИЯ КАРТОГРАФИЧЕСКОЙ
ГРАМОТНОСТИ ПРИ ПОДГОТОВКЕ К ГИА
ПО ГЕОГРАФИИ**

Кравчук Дмитрий Александрович

учитель географии

МОБУ Лицея №59 г.Сочи им.Трубачёва М.Г.

О КАРТАХ



*Николай Николаевич Баранский
(1881 – 1963)*

экономико-географ

«Карта – альфа и омега географии, начальный и конечный момент всякого географического исследования».

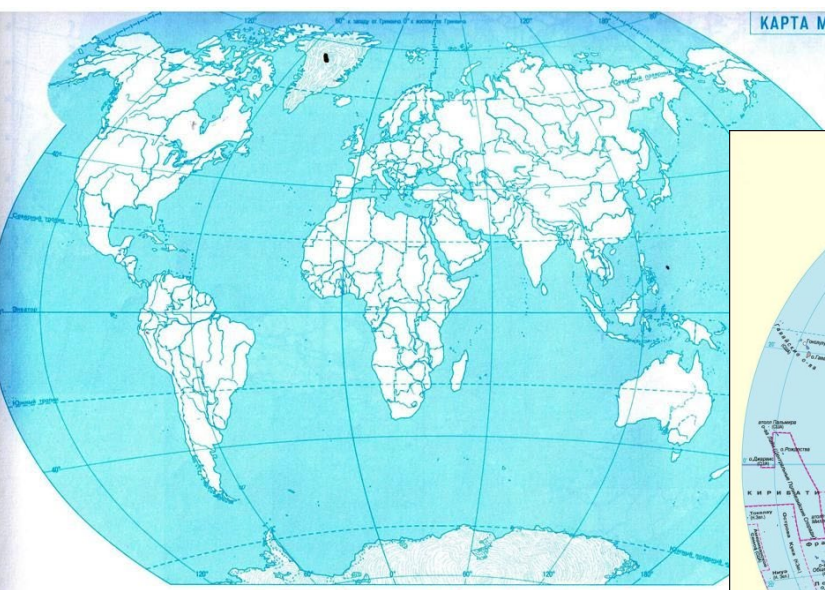
«Карта – стимул к заполнению пустых мест».

«Географическое мышление – это мышление, кладущее свои суждения на карту...».

«Карта – «второй язык географии».

«Карта – один из критериев географичности».

КАРТА МИРА



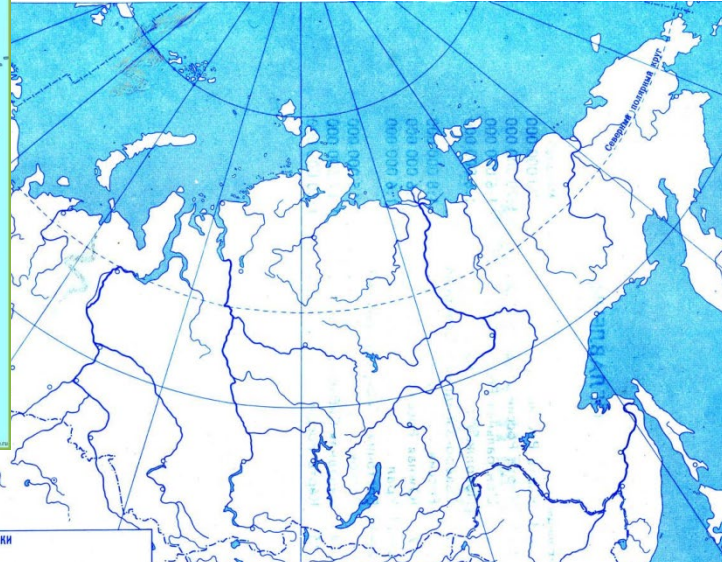
У С Л О В Н Ы Е З Н А К И



- Цифровые обозначения:
- 1 Турция
 - 2 Италия
 - 3 Франция
 - 4 Германия
 - 5 Великобритания
 - 6 Испания
 - 7 Греция
 - 8 Португалия
 - 9 Ирландия
 - 10 Швеция
 - 11 Норвегия
 - 12 Дания
 - 13 Финляндия
 - 14 Польша
 - 15 Чехия
 - 16 Словакия
 - 17 Венгрия
 - 18 Венгрия
 - 19 Венгрия
 - 20 Венгрия
 - 21 Венгрия
 - 22 Венгрия
 - 23 Венгрия
 - 24 Венгрия
 - 25 Венгрия
 - 26 Венгрия
 - 27 Венгрия
 - 28 Венгрия
 - 29 Венгрия
 - 30 Венгрия
 - 31 Венгрия
 - 32 Венгрия
 - 33 Венгрия
 - 34 Венгрия
 - 35 Венгрия
 - 36 Венгрия
 - 37 Венгрия
 - 38 Венгрия
 - 39 Венгрия
 - 40 Венгрия
 - 41 Венгрия
 - 42 Венгрия
 - 43 Венгрия
 - 44 Венгрия
 - 45 Венгрия
 - 46 Венгрия
 - 47 Венгрия
 - 48 Венгрия
 - 49 Венгрия
 - 50 Венгрия

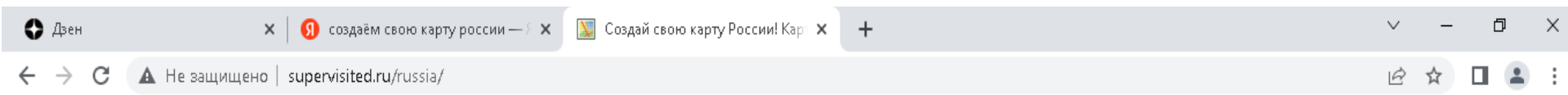


- Цифровые обозначения:
- 1 Москва
 - 2 Ярославль
 - 3 Владимирская область
 - 4 Ивановская область
 - 5 Нижегородская область
 - 6 Костромская область
 - 7 Ярославская область
 - 8 Тверская область
 - 9 Калининградская область
 - 10 Смоленская область
 - 11 Рязанская область
 - 12 Тамбовская область
 - 13 Пензенская область
 - 14 Саратовская область
 - 15 Волгоградская область
 - 16 Астраханская область
 - 17 Республика Дагестан
 - 18 Республика Ингушетия
 - 19 Республика Чечня
 - 20 Республика Северная Осетия-Алания
 - 21 Республика Кабардино-Балкария
 - 22 Республика Карачаево-Черкесия
 - 23 Республика Тыва
 - 24 Республика Хакасия
 - 25 Республика Алтай
 - 26 Республика Тува
 - 27 Республика Бурятия
 - 28 Республика Саха (Якутия)
 - 29 Республика Саха (Якутия)
 - 30 Республика Саха (Якутия)
 - 31 Республика Саха (Якутия)
 - 32 Республика Саха (Якутия)
 - 33 Республика Саха (Якутия)
 - 34 Республика Саха (Якутия)
 - 35 Республика Саха (Якутия)
 - 36 Республика Саха (Якутия)
 - 37 Республика Саха (Якутия)
 - 38 Республика Саха (Якутия)
 - 39 Республика Саха (Якутия)
 - 40 Республика Саха (Якутия)
 - 41 Республика Саха (Якутия)
 - 42 Республика Саха (Якутия)
 - 43 Республика Саха (Якутия)
 - 44 Республика Саха (Якутия)
 - 45 Республика Саха (Якутия)
 - 46 Республика Саха (Якутия)
 - 47 Республика Саха (Якутия)
 - 48 Республика Саха (Якутия)
 - 49 Республика Саха (Якутия)
 - 50 Республика Саха (Якутия)



У С Л О В Н Ы Е З Н А К И

<http://www.supervised.ru/>



[На главную страницу](#)

Создаём свою карту России



* Карта основана на [этой работе](#).

- Республики
- | | | |
|--|--|---|
| <input type="checkbox"/> Республика Адыгея | <input type="checkbox"/> Республика Калмыкия | <input type="checkbox"/> Республика Саха (Якутия) |
| <input type="checkbox"/> Республика Алтай | <input type="checkbox"/> Карачаево-Черкесская Республика | <input type="checkbox"/> Республика Татарстан |
| <input type="checkbox"/> Республика Башкортостан | <input type="checkbox"/> Республика Карелия | <input type="checkbox"/> Республика Тыва |
| <input type="checkbox"/> Республика Бурятия | <input type="checkbox"/> Республика Коми | <input type="checkbox"/> Удмуртская Республика |
| <input type="checkbox"/> Республика Дагестан | <input type="checkbox"/> Республика Марий Эл | <input type="checkbox"/> Республика Хакасия |



КРАЯ



1 – Камчатский край

2 – Хабаровский край

3 – Приморский край

4 – Забайкальский край

5 – Алтайский край

6 – Пермский край

7 – Краснодарский край

8 – Ставропольский край

9 – Красноярский край

АЭС России



1 – Чукотский АО (Билибинская АЭС и ПАТЭС)

2 – Свердловская область (Белоярская АЭС)

3 – Мурманская область (Кольская АЭС)

4 – Ленинградская область (Ленинградская АЭС)

5 – Тверская область (Калининская АЭС)

6 – Смоленская область (Смоленская АЭС)

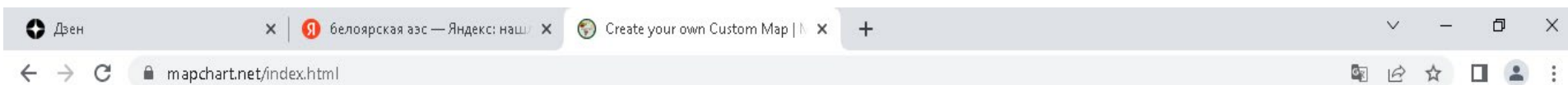
7 – Курская область (Курская АЭС)

8 – Воронежская область (Нововоронежская АЭС)

9 – Ростовская область (Ростовская АЭС)

10 – Саратовская область (Балаковская АЭС)

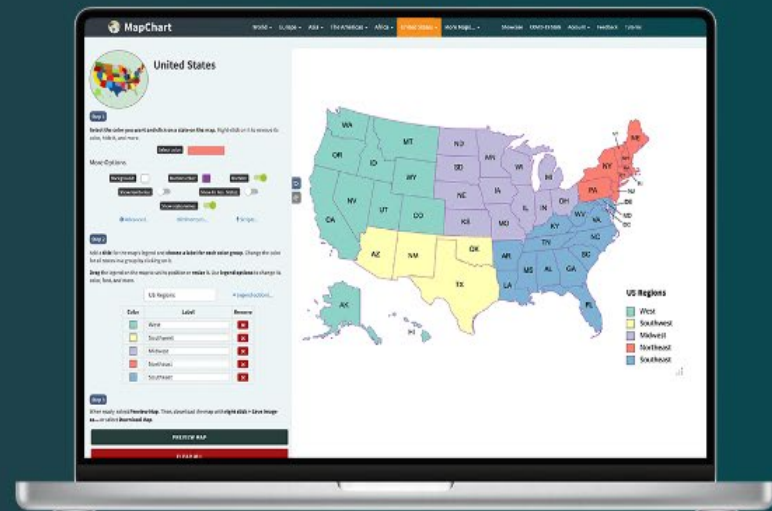
<https://www.mapchart.net/index.html>



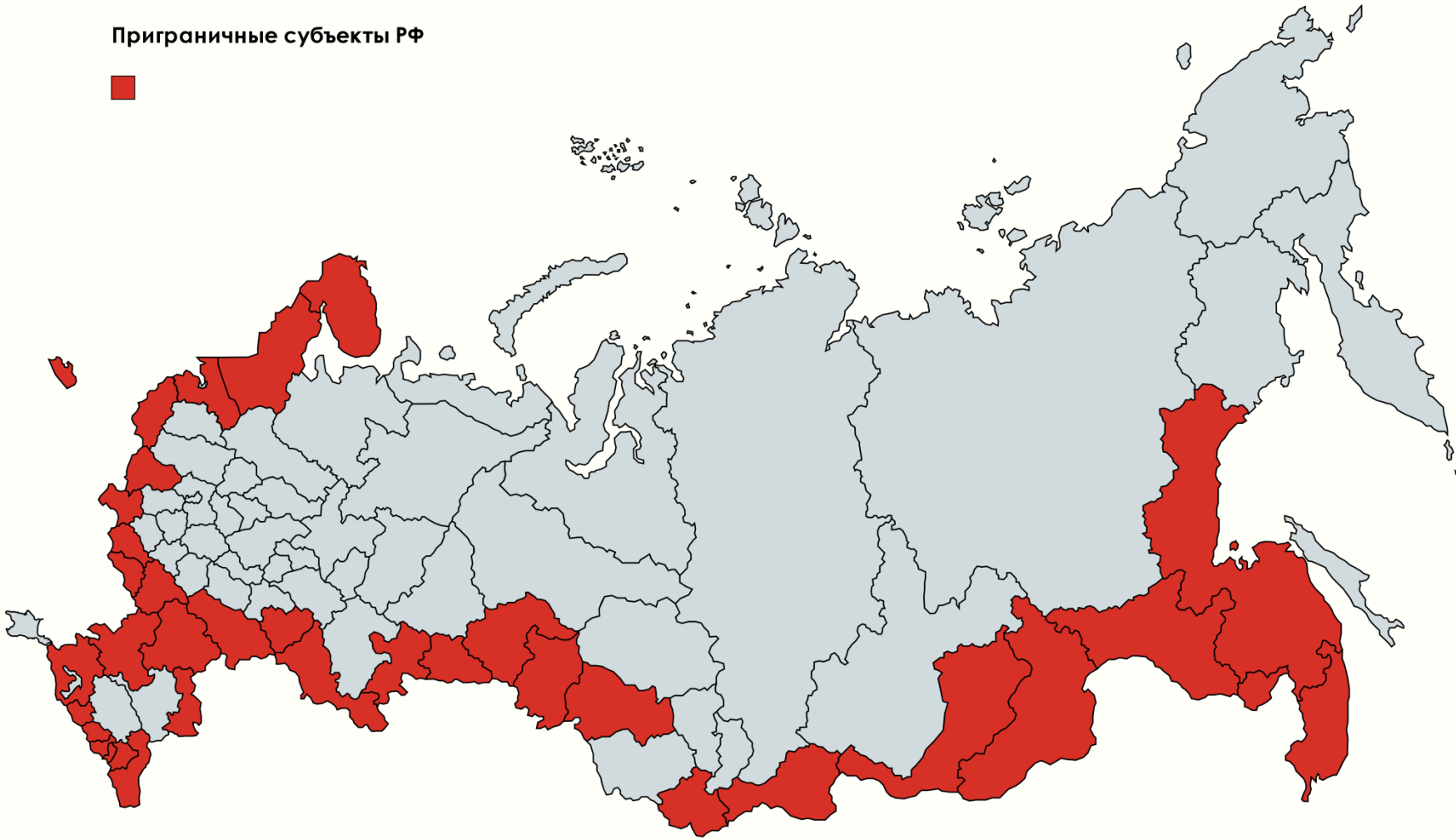
MapChart World ▾ Europe ▾ Asia ▾ The Americas ▾ Africa ▾ United States ▾ More Maps... ▾ Account ▾ Showcase COVID-19 Stats Feedback

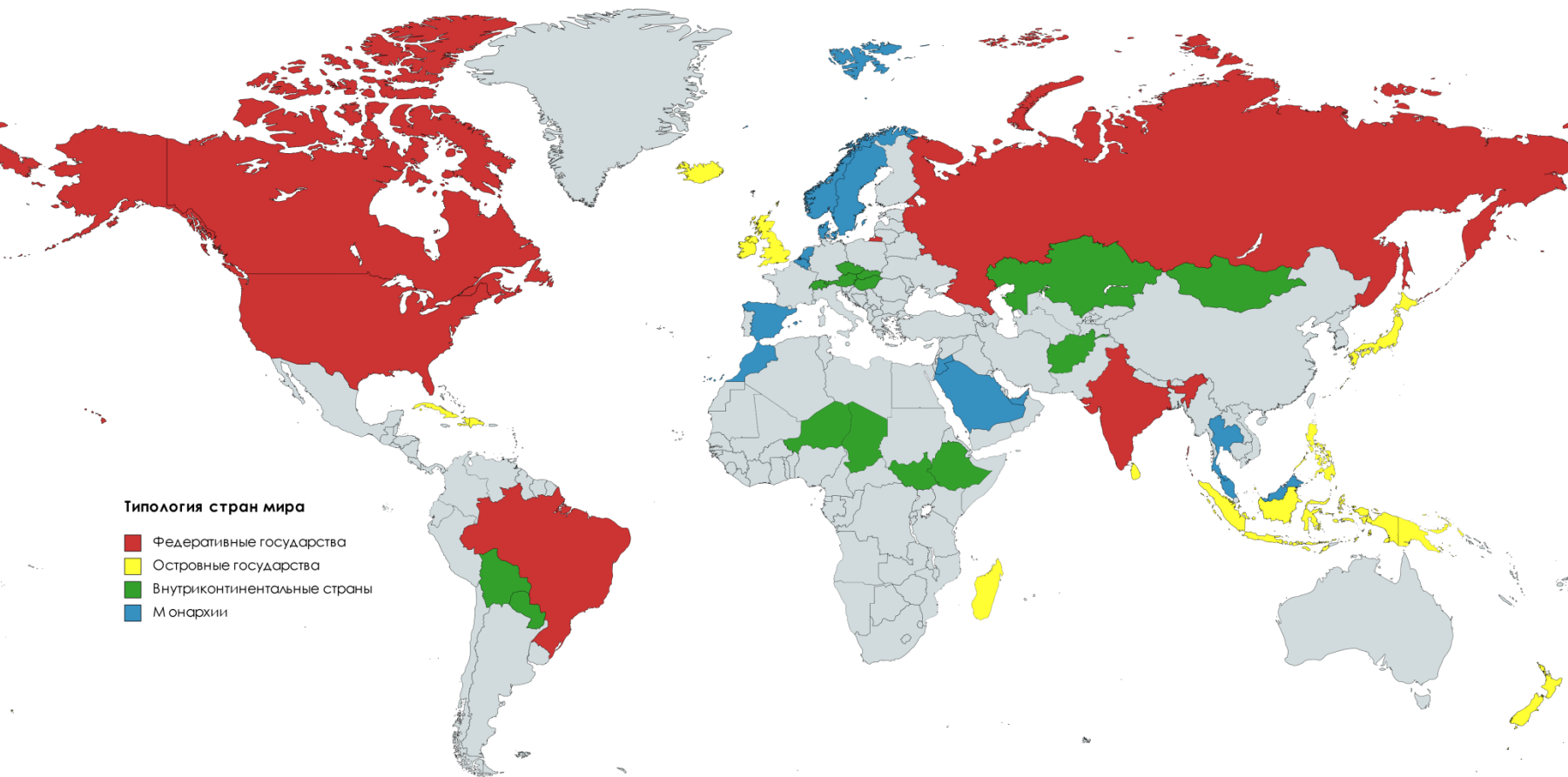
Create your own custom map

- Make a map of the World, Europe, United States, and more
- Color code countries or states on the map
- Fill in the legend and download as an image file
- Use the map in your project or share it with your friends
- Free and easy to use
- Plus version for advanced features



Приграничные субъекты РФ





Типология стран мира

- Федеративные государства
- Островные государства
- Внутриконтинентальные страны
- Монархии