

География.

«Особенности подготовки выпускников к выполнению 17 задания ЕГЭ по географии».



Косумян Артур Акопович

*Муниципальное общеобразовательное бюджетное учреждение
средняя общеобразовательная школа № 4 имени В.Ф. Подгурского
г. Сочи, Краснодарский край, Россия*

arturkosum@rambler.ru

План занятия

1. Что представляет собой задание №17
2. Как оценивается задание №17
3. Как решать задание №17
4. Как правильно оформлять ответ?
5. Пример решения
6. Самые частые ошибки в решении задания №17
7. Нужные знания и лайфхаки

Портрет задания №17

Задание первой части ЕГЭ с кратким ответом
В среднем время выполнения составляет 4 минуты

Задание **повышенного** уровня сложности
Оценивается в 1 первичный балл

Ответ на задание записывается в виде названия искомой страны

Как записать ответ на задание №17



Ответ записывается в виде слова

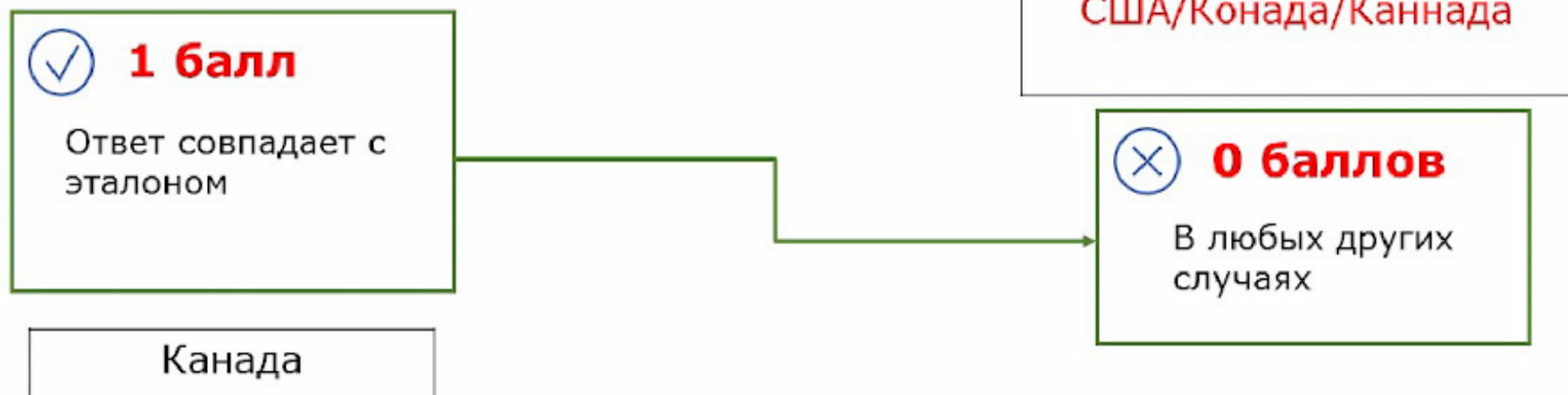
✓ В е н е с у э л а

Темы, знание которых проверяет задание №17

Задание № 17 проверяет только один элемент содержания ЕГЭ по географии

- Особенности географического положения, природы, населения и хозяйства крупных стран мира

Как оценивается ответ на задание №17



Алгоритм выполнения задания №17



Внимательно прочитайте задание, обращая внимание на всю информацию, которая поможет вам определить страну. Как ни странно, начинать надо с формы правления и государственного устройства



По мере прочтения текста, мысленно отсекайте неподходящие по свойствам страны. Может получится так, что вы сможете правильно определить страну после одного-двух предложений (но вряд ли). Здесь на помощь вам должно прийти хорошее знание основных характеристик крупных государств



Запишите название страны в бланк ответов №1. Как правило, не обязательно использовать официальное название страны «Республика Аргентина», «Мексиканские Соединенные Штаты», достаточно бытового названия

Пример решения задания №17

17 Определите страну по её краткому описанию.

Эта экономически высокоразвитая страна относится к числу наиболее крупных стран Европы по площади территории и численности населения. Значительная часть её территории находится в умеренном климатическом поясе, южная часть – в субтропическом поясе. Бóльшая часть электроэнергии производится на АЭС. Ведущее место в структуре промышленного производства занимает машиностроение; продукция энергетического машиностроения, автомобильной, ракетно-космической и авиационной промышленности экспортируется. Относится к числу крупнейших производителей сельскохозяйственной продукции в зарубежной Европе.

Ответ: _____.

Что искать в тексте?

Тип государства по форме правления ???

Отрасль специализации

Характеристика природы

17

Определите страну по её краткому описанию.

Эта экономически высокоразвитая страна относится к числу наиболее крупных стран Европы по площади территории и численности населения.

Значительная часть её территории находится в умеренном климатическом поясе, южная часть – в субтропическом поясе. Большая часть электроэнергии

производится на АЭС. Ведущее место в структуре промышленного производства занимает машиностроение; продукция энергетического

машиностроения, автомобильной, ракетно-космической и авиационной промышленности экспортируется. Относится к числу крупнейших производителей сельскохозяйственной продукции в зарубежной Европе.

Ответ: _____.

Уникальные объекты

Действуем по алгоритму



Тип государства по форме правления – не указано.

Но знаем, что страна находится в Европе + одна из наиболее крупных стран.

Отрасли специализации – множественные, при этом высокотехнологичные, например **авиационная и космическая промышленность.**

Есть ли уникальные объекты - **да, АЭС.**

Свойства природы – **умеренный + субтропический климатический пояс, хорошее сельское хозяйство**



Умеренный климат + субтропический климат + АЭС + авиационная промышленность
= **Франция**



Запишем ответ в бланк ответов №1

Как записать ответ на задание №17

17 Определите страну по её краткому описанию.

Эта экономически высокоразвитая страна относится к числу наиболее крупных стран Европы по площади территории и численности населения. Значительная часть её территории находится в умеренном климатическом поясе, южная часть – в субтропическом поясе. Бóльшая часть электроэнергии производится на АЭС. Ведущее место в структуре промышленного производства занимает машиностроение; продукция энергетического машиностроения, автомобильной, ракетно-космической и авиационной промышленности экспортируется. Относится к числу крупнейших производителей сельскохозяйственной продукции в зарубежной Европе.


Ответ: _____.

✓ Ф Р А Н Ц И Я

Что может пригодиться?

Изучите те страны, которые имеют яркие отличительные характеристики, например:

- Являются членами некоторых межгосударственных организаций – ОПЕК, БРИКС, ШОС, G-20
- Страны, которые омываются более чем одним океаном или же наоборот, не имеющие выхода к морю
- Страны – явные лидеры по разработке самых значимых полезных ископаемых (нефти, газа, золота, алмазов, угля)
- Страны с федеративным типом устройства (их всего 27)
- Страны, на территории которых развита атомная и альтернативная энергетика
- Монархии всех типов
- Страны, входящие в топ-3 по населению и площади территории на своих континентах
- Островные и полуостровные государства (Индонезия, Япония, Малайзия)



Что может пригодиться?

1. По величине территории

- ✓ Очень большие страны (территория более 3 млн. кв. км) : **Россия, Канада, Китай, США, Бразилия, Австралия, Индия**);
- ✓ Крупные страны(имеют площадь более 1 млн. кв. км), например **Аргентина, Казахстан, Судан**;
- ✓ Средние и небольшие страны – это большинство государств мира: **Италия, Вьетнам, Германия.**
- ✓ Микространства (**Андорра, Монако, Люксембург, Лихтенштейн, Сингапур, Ватикан, Сан-Марино**).

■ Классификация стран по площади территории

Группа	Площадь	Примеры
Крупнейшие	Свыше 3 млн км ²	Россия, Канада, Китай, США, Бразилия, Австралия, Индия
Крупные	1—3 млн км ²	Аргентина, Казахстан, Судан
Большие	500 тыс. км ² — 1 млн км ²	Нигерия, Венесуэла, Украина
Средние	100—500 тыс. км ²	Польша, ФРГ, Япония
Малые	50—100 тыс. км ²	Чехия, Венгрия, Австрия, Швейцария
Наименьшие	1—50 тыс. км ²	Молдова, Бельгия, Дания
«Карлики»	Менее 1 тыс. км ²	Андорра, Монако, Сан-Марино, Ватикан

2. По численности населения

- ✓ Крупнейшие страны мира (**Китай, Индия, США, Индонезия, Бразилия, Пакистан, Нигерия, Бангладеш, Россия, Япония**);
- ✓ Крупные страны;
- ✓ Средние (менее 100 млн.) – это , например Иран, Эфиопия, Германия, Канада;
- ✓ Микросоударства.

■ Классификация стран по численности населения

Группа	Численность населения	Примеры
Крупнейшие	Свыше 100 млн чел.	Китай, Индия, США, Индонезия, Бразилия, Россия, Пакистан, Япония, Бангладеш, Нигерия, Мексика
Большие	40—100 млн чел.	Германия, Филиппины, Франция, Великобритания, Вьетнам, Турция, Украина
Средние	20—40 млн чел.	Польша, Колумбия, Аргентина, Судан
Малые	1,5—20 млн чел.	Австралия, Казахстан, Малайзия, Мозамбик
Наименьшие	до 1,5 млн чел.	Андорра, Сан-Марино, Науру, Монако, Ватикан

3. По географическому положению

Приморские	Полуостровные	Островные и страны-архипелаги	Внутриконтинентальные
Мексика	Испания	Япония	Монголия
Панама	Индия	Шри-Ланка	Лаос
Венесуэла	Норвегия	Куба	Непал
Франция	Швеция	Индонезия	Ботсвана
Болгария	Италия	Ирландия	Замбия
Турция	Греция	Исландия	Чад
ЮАР	Сомали	Филиппины	Боливия

■ Классификация стран по особенностям географического положения

Группа	Примеры
Приморские страны	Украина, Россия, США, Франция, Канада и др.
Полуостровные страны	Индия, Испания, Италия, Республика Корея и др.
Островные страны и страны-архипелаги	Великобритания, Япония, Кипр, Куба, Филиппины, Индонезия и др.
Континентальные страны (не имеющие выхода к морю)	Швейцария, Австрия, Монголия, Афганистан, Беларусь и др.

Распределение зависимых стран мира между государствами-суверенами

Государство-суверен	Зависимые страны
Великобритания	Гибралтар, Чагос, Сент-Хелена, Бермудские о-ва, Каймановы о-ва, о-ва Теркс и Кайкос, Виргинские о-ва, Ангилья, Монтсеррат, Фолклендские о-ва, Питкерн
Франция	Реюньон, Сент-Пьер и Микелон, Гваделупа, Мартиника, Гвиана, Новая Каледония, Полинезия, Южно-полярные территории
США	Пуэрто-Рико, Виргинские о-ва, Гуам, Северные Марианские о-ва, Восточное Самоа
Дания	Фарерские о-ва, Гренландия
Нидерланды	Антильские о-ва, Аруба
Испания	Сеута, Мелилья
Новая Зеландия	Ниуэ, о-ва Кука, Токелау

4. По национальному составу

- ▶ **Однонациональные:** в составе населения в значительной степени преобладают представители одной нации (Норвегия, Япония, Швеция)
- ▶ **Двунациональные:** Канада, Бельгия
- ▶ **Многонациональные:** проживают люди разных наций и народностей (Индия, США, Россия, Испания)

Страны по ВВП

Экономически развитые страны

уровни социально-экономического развития стран мира

- ✦ развитые страны
- ✦ развивающиеся страны
- ✦ страны с переходной экономикой

Страны с переходной экономикой

Развивающиеся страны

Типология стран мира (классификация ООН)

Развитые страны

Страны Западной Европы, США, Канада, Япония, Австралия, Новая Зеландия, Южная Африка, Израиль

Развивающиеся страны

Азиатские, африканские, латиноамериканские государства; постсоциалистические страны

Зависимые территории

Владения — как правило, островные страны в Мировом океане

Экономически развитые страны

Страны
«большой
семерки».

США
Япония
Германия
Франция
Италия
Канада
Великобритания

Экономически
высокоразви-
тые страны
Западной
Европы

Австрия
Дания
Швейцария
Бельгия
Норвегия
Португалия
Нидерланды

Страны «пере-
селенческого
капитализма».

Австралия
Новая
Зеландия
ЮАР
Израиль

Новые
высокоразвитые
страны

Республика
Корея
Сингапур
О.Тайвань

КИТАЙ

Типология стран мира (обобщенная)

Тип	Подтип	Страны	Признаки
Экономически высоко-развитые страны	Главные страны («Большая семерка»)	США, Япония, Германия, Великобритания, Франция, Италия, Канада	Высокий уровень концентрации экономического, технологического и научного потенциалов; самые высокие показатели уровня социально-экономического развития; доля занятых в сфере услуг превышает 50 %
	Малые индустриально развитые страны	Нидерланды, Бельгия, Люксембург, Дания, Швеция, Норвегия, Австрия, Швейцария	Высокий удельный вес экспортной продукции и импорта сырья и топлива. Значительная доля занятых приходится на непроизводственные отрасли, связанные с международной сферой услуг, — банковское дело, международный туризм, торговлю и т. п. Высокая степень социальной защиты населения
	Страны «переселенческого капитала»	Австралия, Южная Африка, Новая Зеландия, Израиль	В прошлом (за исключением Израиля) были колониями Великобритании. Характеризуются аграрно-сырьевой специализацией в международном разделении труда (кроме Израиля). Хозяйство стран всесторонне развито, удовлетворяет внутренние нужды и имеет положительный торговый баланс
Страны со средним экономическим развитием	Страны, достигшие среднего развития	Ирландия, Исландия, Испания, Португалия, Турция, Греция	Уровень индустриализации равен или немного превышает среднемировой. Многие из них имеют высокие темпы развития и в ближайшей перспективе могут перейти в группу высокоразвитых стран

Тип	Подтип	Страны	Признаки
Страны со средним экономическим развитием	Страны, отстающие в развитии	Бывшие республики Советского Союза, а также постсоциалистические страны Европы, ставшие на путь развития рыночной экономики	Индустриальный тип экономики с приоритетным развитием промышленности. Внедряется структурная и качественная перестройка общества. Некоторые страны (Польша, Словакия, Чехия, Эстония) достигли значительных успехов
Страны плановой экономики (социалистические)		Китай, Северная Корея, Вьетнам, Куба	Невысокий уровень социально-экономического развития. ВВП на душу населения составляет в среднем 14 % уровня США. Китай и Вьетнам строят рыночную экономику, одновременно стараясь сохранить социалистический строй
Развивающиеся страны	Страны с высоким доходом	Новые индустриальные: Сингапур, Республика Корея, Тайвань, Чили, Аргентина, Бразилия, Мексика, Венесуэла и др.	Высокие темпы роста ВВП и экспорта промышленной продукции, развитие собственного научно-технического потенциала, заимствование иностранных технологий
		Нефтеэкспортеры: Саудовская Аравия, Кувейт, ОАЭ, Оман, Бахрейн, Катар, Бруней, Ливия и др.	Добыча нефти дает основную часть ВВП. Происходит процесс формирования базовых отраслей промышленности
		«Богатые острова»: Антигуа и Барбуда, Антильские, Багамские, Сейшельские, Реюньон и др.	Высокий ВВП на душу населения за счет иностранного туризма, транзитной торговли, добывающей промышленности

Страны со средним доходом	Страны Центральной и Южной Америки: Гватемала, Белиз, Коста-Рика, Панама, Колумбия, Эквадор. «Сахарные острова»: Ямайка, Гренада и др. Некоторые страны Западной и Центральной Азии	Аграрно-индустриальные страны: в промышленности наибольшего развития достигли пищевая, легкая и добывающая отрасли. Значительные показатели безработицы
Страны с низким доходом	Индия, Пакистан, Гондурас, Никарагуа, Марокко, Либерия и др.	Сельское хозяйство имеет два сектора: потребительский (имеет натуральный характер) и экспортный (имеет узкую специализацию). В сельском хозяйстве занята бо5льшая часть населения
Самые бедные страны (42 страны)	Мьянма, Бутан, Афганистан, Эфиопия, Сомали, Уганда, Руанда, Бурунди, Ботсвана, Папуа-Новая Гвинея, Кирибати, Гаити и др.	Сохраняется натуральное хозяйство и примитивные средства обработки земли. Промышленность, плантации и экспортные отрасли экономики почти отсутствуют

развитые страны

- ✦ страны «Большой семёрки»
США, Япония, Германия, Франция,
Великобритания, Италия, Канада
- ✦ развитые страны Европы
Испания, Швеция, Норвегия и т.д.



вебиум

развитые страны

- ✦ страны «переселенческого капитализма»
Австралия, Новая Зеландия,
Израиль, ЮАР
- ✦ новые индустриальные страны 1-й волны
Южная Корея, Сингапур



вебиум

Развивающиеся страны

«Ключевые»	Новые индустриаль- ные (НИС)	Нефтеэкспорти- рующие	Отстающие в своем развитии	Наименее развитые
Лидеры «третьего мира» в экономике и политике	Уровень развития резко повысился за счет иностранных инвестиций	Формируют свой капитал за счет притока «нефтедолла- ров»	Отсталая экономика, ориентиров- анная на экспорт сырья.	Преобладает потребительское с/х, плохо развита обрабатывающа- я промышлен- ность
Индия Мексика Бразилия	Малайзия Таиланд Индонезия	Саудовская Аравия Кувейт Катар ОАЭ	Колумбия Боливия Замбия Либерия Эквадор	Бангладеш Афганистан Йемен Мали Чад

развивающиеся страны

- ◆ ключевые страны

Индия, Бразилия, Китай, Мексика

- ◆ страны с таким же уровнем развития, но меньшим влиянием

Турция, Египет, Марокко, Чили и т.д.

- ◆ новые индустриальные страны 2-й волны

Таиланд, Индонезия, Филиппины, Вьетнам, Малайзия

вебиум



развивающиеся страны

- ◆ страны-нефтеэкспортёры

Саудовская Аравия, ОАЭ, Кувейт, Катар и т.д.

- ◆ свободные экономические зоны

Кипр, Либерия, Джибути, Кабо-Верде и т.д.

- ◆ беднейшие страны мира

Эфиопия, Кения, Афганистан, Непал и т.д.

вебиум



Страны с переходной экономикой

- ✓ **Страны Восточной Европы (Чехия, Словакия, Польша, Румыния и др.)**
- ✓ **Страны бывшего СССР (Эстония, Латвия, Литва, Белоруссия, Украина, Грузия, Армения, Азербайджан и др.)**
- ✓ **Страны Азии - Монголия, Камбоджа, Лаос, Вьетнам.**

страны с переходной ЭКОНОМИКОЙ

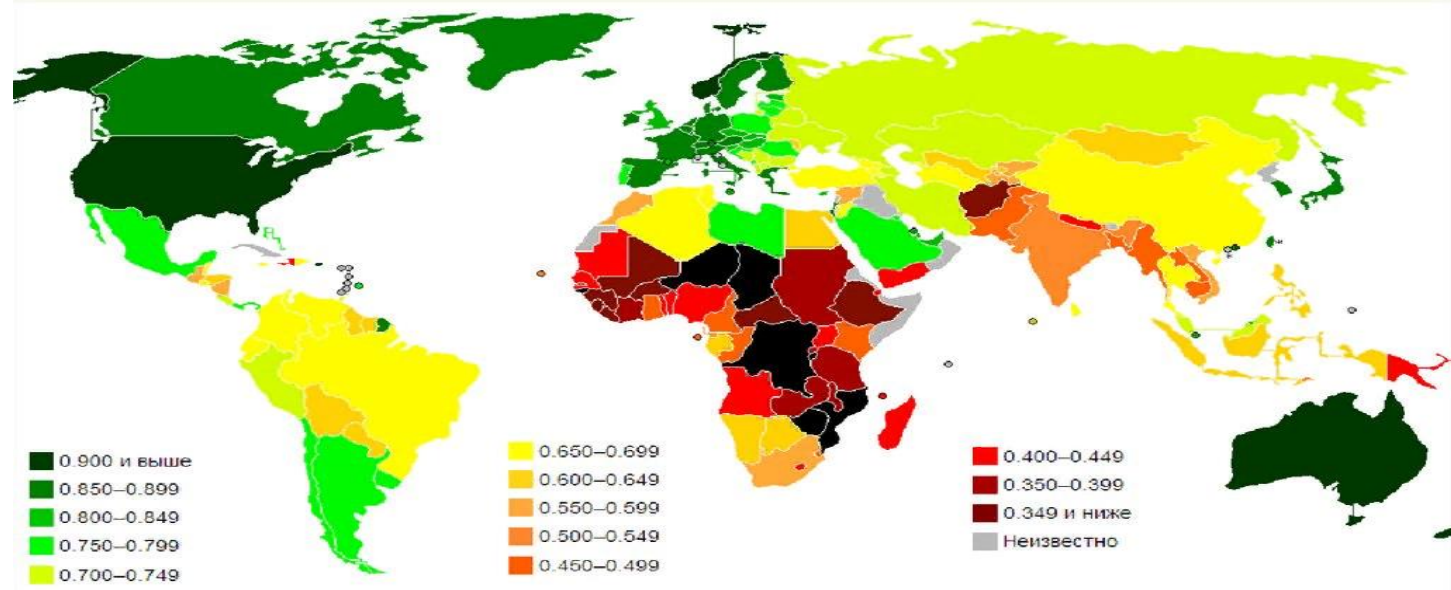
- ◆ бывшие социалистические страны Европы
Албания, Болгария, Венгрия, Польша и т.д.
- ◆ бывшие советские республики
Россия, Белоруссия, Молдавия, Армения и т.д.
- ◆ бывшие прибалтийские республики
Эстония, Латвия, Литва

вебиум



Место государств по индексу человеческого развития (ИЧР).

Индекс развития человеческого потенциала



- ▶ Норвегия
- ▶ Ирландия
- ▶ Швейцария
- ▶ Гонконг
- ▶ Исландия
- ▶ Германия
- ▶ Швеция
- ▶ Австралия
- ▶ Нидерланды
- ▶ Дания

Страны с высоким уровнем развития		
Страна	ИРЧП	Место
Норвегия	0,939	1
Австралия	0,936	2
Канада	0,936	3
США	0,934	6
Япония	0,928	9
Венгрия	0,829	30
Польша	0,828	38

Страны со средним уровнем развития		
Страна	ИРЧП	Место
Латвия	0,791	50
Россия	0,775	55
Украина	0,742	74
Казахстан	0,742	75
Китай	0,718	87
Молдова	0,699	98
Алжир	0,693	100

Страны с низким уровнем развития		
Страна	ИРЧП	Место
Египет	0,635	105
Монголия	0,569	116
Лаос	0,476	131
Мадагаскар	0,462	135
Мозамбик	0,323	157
Эфиопия	0,321	158
Сьерра-Леоне	0,258	162

ФОРМЫ ОРГАНИЗАЦИИ ГОСУДАРСТВА

Форма территориального устройства государства — это способ его территориальной организации, проявляющийся в особенностях его административного устройства и разделения властных полномочий между центральными и местными органами власти.

Форма правления — это способ организации верховной власти, определяющий систему ее вышестоящих органов, порядок их формирования и особенности распределения полномочий между ними.

Унитарное государство — форма государственного устройства, при которой территория не имеет в своем составе самостоятельно управляемых образований. В ней действуют единая конституция и единая система органов государственной власти.

Федеративное государство — форма государственного устройства, при которой территория имеет в своем составе несколько государственных образований, обладающих определенной юридической самостоятельностью. Федеративные единицы (республики, штаты, земли, провинции) имеют, как правило, собственные конституции и органы власти.

Конфедерация — союз независимых (суверенных) государств, временное государственно-территориальное образование. Центральная власть конфедерации координирует деятельность государств, входящих в ее состав, в сфере внешней политики, обороны, экономической политики и т. п. (Швейцарский Союз в 1291—1798 гг. и 1815—1848 гг., США в 1776—1787 гг.).

Империя — государство, состоящее из главного государства — метрополии и колоний, завоеванных ею. Верховные органы власти есть только в метрополии. Из истории известны Византийская, Римская, Российская, Британская и другие империи.

Формы организации государства

Формы территориального устройства

Унитарная
(прямое
правление)

Федерация
(непрямое
правление)

Империя

→ территориальная

→ национальная

→ национально-
территориальная

Формы правления

Монархия

→ неограниченная
(абсолютная)

→ теократическая

→ ограниченная
(конституционная)

↓
дуалистическая

↓
парламентарная

Республика

→ парламентская

→ президентская

→ смешанная

Монархия — форма правления, при которой верховная государственная власть формально (полностью или частично) сосредоточена

в руках единоличного главы государства — монарха. Всего в мире 30 монархий.

■ Монархия

Форма	Характеристика	Примеры
Неограниченная (абсолютная)	Сосредоточение всей полноты власти в руках монарха	Катар, Оман, Свазиленд
Теократическая	Монарх одновременно является главой и церкви, и государства	Ватикан, Саудовская Аравия
Ограниченная (конституционная)		
Дуалистическая	Часть верховных государственно-властных полномочий сосредоточена в руках монарха, часть — представительного органа	Кувейт, Бахрейн, Иордания, Марокко
Парламентарная	Сосредоточение всей полноты власти в руках представительного органа — парламента; за монархом могут сохраняться определенные властные полномочия, а могут и не сохраняться	Великобритания, Япония, Бельгия, Швеция, Дания, Исландия

Республика — форма правления, при которой все высшие органы власти либо избираются, либо со-

здаются общенародным представительным органом — парламентом. Всего в мире 143 республики.

Республика

Вид	Характеристика	Примеры
Парламентская	Сосредоточение полноты государственной власти в руках парламента Всенародное избрание парламента Парламент избирает президента и формирует правительство	Италия, Германия, Швейцария, Канада, Австралия, Индия
Президентская	Широкие полномочия президента, являющегося главой и государства, и исполнительной власти Всенародное избрание и парламента, и президента Президент сам формирует правительство и неподотчетен парламенту	США, Аргентина, Бразилия, Мексика
Смешанная	Парламентско-президентская или президентско-парламентская, в зависимости от того, кто имеет больше властных полномочий: парламент или президент	Франция, Польша, Россия, Украина

МЕЖДУНАРОДНЫЕ ОРГАНИЗАЦИИ

Общеполитические

- Организация Объединенных Наций (ООН)
- Межпарламентский Союз
- Всемирный совет мира (ВСМ)
- Совет Европы
- Содружество независимых государств (СНГ)
- Лига арабских государств (ЛАГ) и др.

Экономические

- Всемирная торговая организация (ВТО)
- Продовольственная и сельскохозяйственная организация ООН (ФАО)
- Организация стран — экспортеров нефти (ОПЕК)
- Европейский Союз (ЕС)
- Ассоциация государств Юго-Восточной Азии (АСЕАН) и др.

Деление международных организаций по функциональным особенностям

Военно-политические

- Организация Североатлантического договора (НАТО)
- Ташкентский пакт
- Западноевропейский Союз (ЗЕС) и др.

Валютно-финансовые

- Международный валютный фонд (МВФ)
- Мировой банк
- Европейский банк реконструкции и развития (ЕБРР)
- Азиатский банк развития (АБР) и др.

Другие

- Организация Объединенных Наций по вопросам образования науки и культуры (ЮНЕСКО)
- Международный Олимпийский Комитет (МОК)
- Красный Крест
- Содружество наций и др.

Деление международных организаций по территориальным масштабам

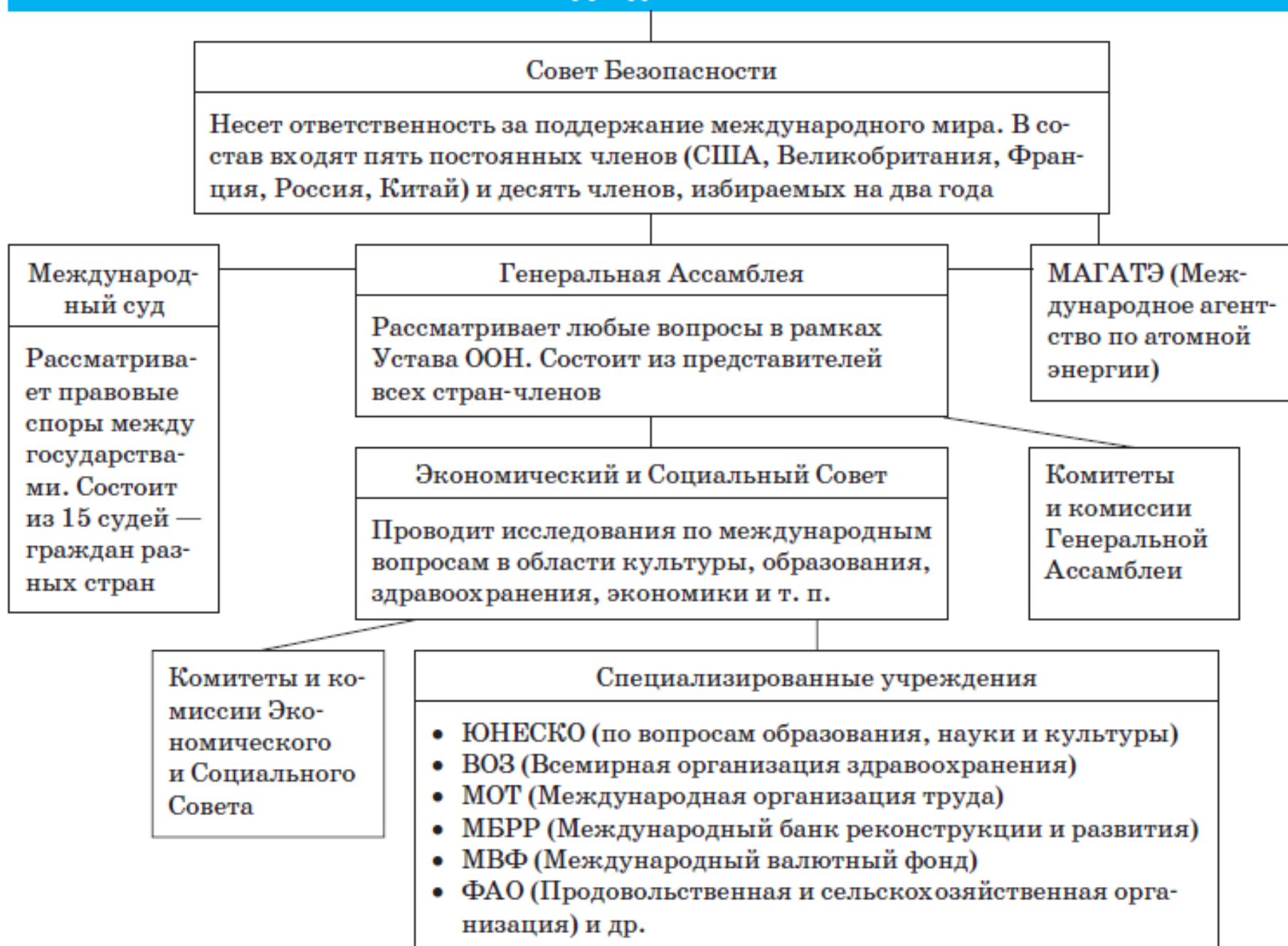
Межрегиональные	Региональные	Субрегиональные
<ul style="list-style-type: none">• Организация Объединенных Наций (ООН)• Международная организация труда (МОТ)• Всемирный совет мира (ВСМ)• Международный валютный фонд (МВФ) и др.	<ul style="list-style-type: none">• Организация по безопасности и сотрудничеству в Европе (ОБСЕ)• Организация Североатлантического договора (НАТО)• Европейский Союз (ЕС)• Общий рынок Южного конуса (МЕРКОСУР) и др.	<ul style="list-style-type: none">• Арабский Магрибский Союз (АМС)• Западноевропейский Союз (ЗЕС)• Черноморское экономическое сотрудничество (ЧЭС) и др.

Организация Объединенных Наций (ООН)

Организация Объединенных Наций (ООН) — международная организация, объединяющая государства на добровольной основе с целью поддержания и укрепления мира, безопасности и развития сотрудничества между народами.

ООН была создана в 1945 г. по инициативе ведущих стран антигитлеровской коалиции — СССР, США, Великобритании. Сейчас членами ООН является 189 государств.

Основные структурные единицы ООН



■ Специализированные организации в составе ООН

Название организации	Направление деятельности	Местонахождение штаб-квартиры
Международное агентство по атомной энергии (МАГАТЭ)	<ul style="list-style-type: none">• Достижение более широкого использования атомной энергии странами мира с соблюдением соответствующих норм ядерной безопасности• Контроль за использованием атомной энергии только в мирных целях• Оказание помощи в осуществлении национальных программ по атомной энергии и в случае радиационных аварий	Вена, Австрия
Продовольственная и сельскохозяйственная организация (ФАО)	<ul style="list-style-type: none">• Содействие улучшению питания и повышению уровня жизни людей• Борьба с голодом в мире• Повышение продуктивности сельского хозяйства, усовершенствование системы распределения продовольствия и продукции сельского хозяйства	Рим, Италия
Международная организация труда (МОТ)	<ul style="list-style-type: none">• Улучшение условий жизни и труда людей, содействие экономической и социальной стабильности• Разработка международных конвенций по вопросам зарплаты, продолжительности рабочего дня, социального страхования и условий труда	Женева, Швейцария

<p>Организация Объединенных Наций по вопросам образования, науки и культуры (ЮНЕСКО)</p>	<ul style="list-style-type: none"> • Борьба с неграмотностью, поддержка и планирование образования; создание центров по подготовке инженерно-технических кадров в развивающихся странах • Обеспечение развития международного сотрудничества в области науки • Исследование в области прав человека и по проблемам укрепления мира 	<p>Париж, Франция</p>
<p>Всемирная организация здравоохранения (ВОЗ)</p>	<ul style="list-style-type: none"> • Организация борьбы с особо опасными болезнями, их ликвидация; оказание помощи странам в борьбе с инфекционными и другими заболеваниями • Проведение международных акций по карантину и эпидемиологическому наблюдению, контроль за качеством лекарственных препаратов 	<p>Женева</p>
<p>Всемирная метеорологическая организация (ВМО)</p>	<ul style="list-style-type: none"> • Обеспечение международного сотрудничества в области создания сети метеостанций и разработки единых норм для метеорологических наблюдений, систем быстрого обмена информацией • Содействие использованию исследований метеорологии в авиации, морской навигации, водопользовании, сельском хозяйстве • Создание Всемирной службы погоды 	<p>Женева</p>
<p>Международный валютный фонд (МВФ)</p>	<ul style="list-style-type: none"> • Содействие международному сотрудничеству стран, координирование валютно-финансовой политики стран-членов, предоставление им кредитов 	<p>Вашингтон, США</p>

ЕВРОПЕЙСКИЙ СОЮЗ (ЕС, ОБЩИЙ РЫНОК)

Европейский Союз — самое мощное интеграционное образование в Европе, объединяющее черты

международной организации и федеративной страны.

Европейский Союз (1993 г.)

Основные цели

- Создание условий для гармоничного развития экономики стран-членов
- Интеграция экономической политики
- Повышение уровня жизни
- Более тесные всесторонние связи между странами-членами

Главные направления деятельности

- Общая таможенная политика
- Ведение единой документации по грузовым перевозкам; движению лиц, услуг и капитала
- Ведение совместной хозяйственной и социальной политики
- Обеспечение свободной конкуренции
- Унификация законодательства
- Единая валютно-финансовая политика

Главные органы

- Европейский совет — высший орган
- Совет европейских министров
- Европейская комиссия — исполнительный орган
- Европейский парламент — представительный орган
- Европейский Суд
- Европейский центральный банк

в 2024 году в Евросоюзу входит 19 государств, среди которых:

**Австрия;
Бельгия;
Кипр;
Латвия;
Германия;
Испания;
Литва;
Италия;
Ирландия;
Мальта;
Нидерланды;
Словакия;
Люксембург;
Португалия;
Словения;
Финляндия;
Эстония;
Франция;
Греция;
Хорватия.**

Карта Европейского союза



ОРГАНИЗАЦИЯ СЕВЕРОАТЛАНТИЧЕСКОГО ДОГОВОРА (НАТО)

Организация Североатланти-
ческого договора (НАТО, от англ.
North Atlantic Treaty Organiza-

tion) — международная военно-
политическая организация, создана
в 1949 г.

Страны НАТО на карте 2023



Перечень государств-членов НАТО в алфавитном порядке



2009

Албания



1949

Бельгия



2004

Болгария



1999

Венгрия



1955

Германия



1952

Греция



1949

Дания



1949

Исландия



1982

Испания



1949

Италия



1949

Канада



2004

Латвия



2004

Литва



1949

Люксембург



1949

Нидерланд



1949

Норвегия



1999

Польша



1949

Португалия



2004

Румыния



2020

Северная
Македония



2004

Словакия



2004

Словения



1949

Соединенные
Королевств



1949

США



1952

Турция



2023

Финляндия



1949

Франция



2009

Хорватия



2017

Черногория




1999

Чехия



2024

Швеция



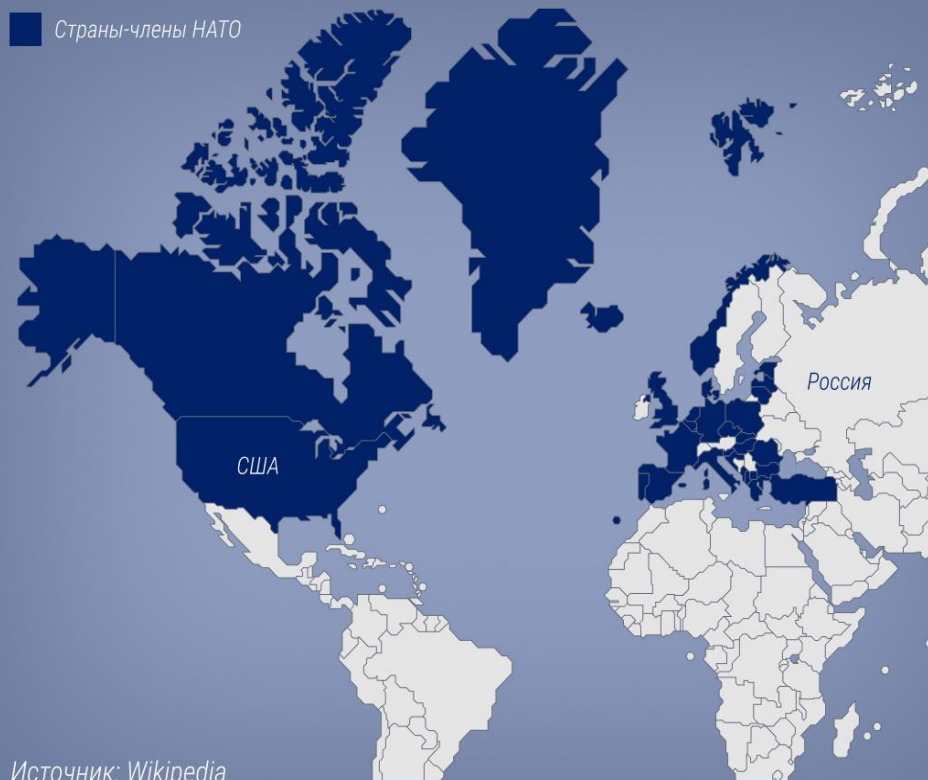
2004

Эстония

Страны-члены Организации Североатлантического договора



НАТО, Организация Североатлантического договора, Североатлантический Альянс (*North Atlantic Treaty Organization*) – военно-политический блок, объединяющий на данный момент 30 стран: большинство государств Европы (включая Турцию), США и Канаду.



Источник: Wikipedia

Расширение НАТО (1949–2021 гг.)



4/04/1949

- Бельгия
- Великобритания
- Дания
- Исландия
- Италия
- Канада
- Люксембург
- Нидерланды
- Норвегия
- Португалия
- США
- Франция

18/02/1952

- Греция
- Турция

9/05/1955

- Германия(ФРГ)

30/05/1982

- Испания

12/05/1999

- Венгрия
- Польша
- Чехия

29/03/2004

- Болгария
- Латвия
- Литва
- Румыния
- Словакия
- Словения
- Эстония

01/04/2009

- Албания
- Хорватия

05/06/2017

- Черногория

27/03/2020

- Сев. Македония

ДРУГИЕ МЕЖДУНАРОДНЫЕ ОРГАНИЗАЦИИ

Название	Год создания	Страны-члены	Цель	Штаб-квартира
АСЕАН (Ассоциация государств Юго-Восточной Азии)	1967	Индонезия, Малайзия, Сингапур, Таиланд, Филиппины, Бруней, Вьетнам, Камбоджа, Лаос	Оказывать содействие экономическому, социальному и культурному развитию стран-членов	Джакарта (Индонезия)

Название	Год создания	Страны-члены	Цель	Штаб-квартира
ОПЕК (Организация стран — экспортеров нефти)	1960	Алжир, Венесуэла, Индонезия, Ирак, Иран, Катар, Кувейт, Ливия, Нигерия, ОАЭ, Саудовская Аравия	Контроль за ценами на нефть и нефтяными ресурсами в интересах экономического развития стран-членов	Вена (Австрия)
НАФТА (Североамериканская ассоциация свободной торговли)	1992	США, Канада, Мексика	Создание целостного рыночного пространства, либерализация инвестиций, обеспечение «прозрачности» границ	Вашингтон (США)
СНГ (Содружество независимых государств)	1991	Азербайджан, Армения, Грузия, Беларусь, Казахстан, Киргизстан, Молдова, Россия, Таджикистан, Туркменистан, Узбекистан, а также — ассоциированный член — Украина	Формирование условий стабильного развития стран-членов	Минск (Беларусь)

Определите страну по её краткому описанию.

Эта европейская страна расположена на полуострове. Большинство населения исповедует православие и разговаривает на одном из языков индоевропейской семьи. Продолжительное жаркое лето способствует развитию субтропического земледелия. Страна занимает одно из первых мест в мире по тоннажу морского торгового флота.

Ответ: _____.

Задания на определение стран и регионов мира по описанию традиционно считаются сложными для учащихся. Это задание повышенного уровня сложности. Для решения такого типа заданий находим «ключи» — характеристики, указывающие на уникальные особенности данной страны. Она находится на юге Европы (субтропический климат). Православие исповедуют в Болгарии, Греции, Румынии и др. странах, однако лидером по тоннажу морского торгового флота является Греция.

Таким образом, правильный ответ — Греция.

Определите страну по её краткому описанию. Территория этой страны расположена на севере материка, на её территории расположена его крайняя точка. Страна имеет выход к одному из крупнейших морей Атлантического океана. Здесь преобладают пустынные ландшафты, однако на севере растут оливковые деревья, апельсиновые рощи, вечнозелёные средиземноморские леса. На территории страны можно увидеть развалины древнего города Карфагена. Название столицы совпадает с названием страны.

Ответ: _____.



17 задание ЕГЭ по географии

1. Определите страну по описанию.

Эта азиатская страна расположена на полуострове. Омывается морями Тихого океана, по суше граничит только с одним государством. Благодаря высоким темпам развития за несколько десятилетий превратилась из отсталой в одну из наиболее технологически передовых стран мира. Главной отраслью специализации стало машиностроение, в котором выделяются производство электронной техники, судостроение и автомобилестроение.

Ответ: Республика Корея или Южная Корея

2. Определите страну по описанию.

Эта азиатская страна граничит лишь с двумя странами (большими по площади территории), не имеет выхода к морям, по площади территории равна $\frac{1}{3}$ площади Зарубежной Европы; большую часть этой страны занимают пустынные и полупустынные ландшафты; население малочисленно, плотность населения очень низкая; в структуре промышленности преобладают добывающие отрасли, низкий уровень развития позволяет отнести ее к группе отсталых стран.

Ответ: Монголия

3. Определите страну по описанию.

На территории этой маленькой страны, появившейся на политической карте мира не многим более полувека назад, разместились главные святыни трех мировых религий. Это – одна из «горячих точек» планеты. В структуре населения велика доля иммигрантов. Наличие высококвалифицированных трудовых ресурсов способствует развитию отраслей обрабатывающей промышленности: точного машиностроения, легкой и пищевой промышленности. В сельском хозяйстве развито субтропическое земледелие.

Ответ: Израиль

4. Определите страну по описанию.

Эта полуостровная страна по форме правления является конституционной монархией (королевством). По структуре хозяйства это – аграрная страна с интенсивно развивающейся промышленностью, доля которой в ВВП составляет почти треть. Приоритетные отрасли промышленности: электронная, легкая промышленность; развиваются высокие технологии. Замечательные морские побережья, заповедные острова, дворцы и буддийские храмы привлекают многих иностранных туристов.

Ответ: Таиланд

5. Определите страну по описанию.

Эта страна по форме правления – республика. Она занимает южную часть полуострова. По степени вовлеченности в мировую экономику занимает одно из первых мест. Отраслями международной специализации являются производство электронной и бытовой техники, автомобилестроение. Несмотря на ограниченность ресурсной базы (в стране имеются лишь небольшие запасы каменного угля), развиты черная металлургия, судостроение, нефтехимическая промышленность. Страна хорошо обеспечена трудовыми ресурсами.

Ответ: Республика Корея или Южная Корея

6. Определите страну по описанию.

Эта страна-архипелаг относится к числу развивающихся стран, по форме правления является республикой. Она входит в первую десятку стран мира по численности населения, обладает разнообразными природными ресурсами и имеет многоотраслевую экономику. Страна является одним из лидеров региональной интеграционной группировки стран — АСЕАН.

Ответ: Индонезия

7. Определите страну по описанию.

Особенностью географического положения этой страны является выход к Индийскому океану. Большую часть её территории занимают горы и пустыни. По численности населения страна опережает Россию, большая его часть сосредоточена в долинах рек, где развито орошаемое земледелие. Большинство верующих исповедуют ислам.

Ответ: Пакистан

8. Определите страну по описанию.

Особенностью этой страны является её расположение более чем на 15 тыс. островов. В рельефе сочетаются низменности и горы, достигающие высоты 5 тыс. м. Здесь часты землетрясения и имеются действующие вулканы. Большая часть территории страны занята вечнозелёными лесами. Её недра богаты запасами нефти, природного газа, каменного угля, руд чёрных и цветных металлов. Главная отрасль промышленности – горнодобывающая. Основное направление сельского хозяйства – растениеводство. Страна является одним из крупных производителей сжиженного природного газа, олова, натурального каучука, пальмового масла, кофе, чая. По численности населения страна входит в первую десятку стран мира.

Ответ: Индонезия

9. Определите страну по описанию.

Эта страна крупнейшая на полуострове, на котором она находится. По форме правления является монархией. Обладает крупными запасами нефти: располагает более чем 25% мировых запасов. Основные отрасли промышленности нефтедобывающая и нефтеперерабатывающая. Большинство верующего населения исповедуют ислам. Средняя плотность населения – примерно 15 человек на км².

Ответ: Саудовская Аравия

10. Определите страну по описанию.

Эта страна граничит лишь с двумя государствами, омывается водами Индийского океана. Большая часть территории расположена в пределах низменности, климат жаркий и влажный. Плодородные аллювиальные почвы определяют аграрный характер экономики страны: в сельском хозяйстве занята примерно треть экономически активного населения. В стране выращивают одни из самых тепло- и влаголюбивых культур и получают два-три урожая в год. Основные сельскохозяйственные культуры – рис, хлопчатник, джут. Большинство верующего населения исповедуют ислам. Средняя плотность населения превышает 1000 человек на км².

Ответ: Бангладеш

11. Определите страну по описанию.

Эта страна находится в двух частях света. Её территория омывается водами нескольких морей. Рельеф гористый; средняя высота над уровнем моря – около 1000 м. Разведаны запасы хромитов, вольфрамовых и медных руд. Наиболее развиты отрасли обрабатывающей промышленности: машиностроение, химическая, лёгкая (производство текстильных и кожевенных изделий) и пищевая промышленность. Столица не самый крупный по численности населения город страны.

Ответ: Турция

12. Определите страну по описанию.

Эта страна по форме правления – республика. Является членом АСЕАН. Омывается водами Тихого и Индийского океанов. Более половины территории занимают леса. Обладает крупными запасами каменного угля, нефти, природного газа, рудных полезных ископаемых. Входит в первую пятёрку стран мира по численности населения. Примерно 90% верующих исповедуют ислам (страна занимает первое место в мире по числу мусульман). В общей численности доля городского населения составляет 50%. Важными статьями экспорта являются каменный уголь, природный газ, текстиль, сельскохозяйственное сырьё.

Ответ: Индонезия

13. Определите страну по её краткому описанию.

Эта страна, расположенная на полуострове, раньше называлась Сиам. По форме правления — монархия с федеративным устройством. Входит в состав международной организации АСЕАН, её относят к новым индустриальным странам. Курорты и пляжи страны привлекают большое количество туристов из европейских стран и России. Здесь добывают ценное тиковое дерево.

Ответ: Таиланд

14. Определите страну по её краткому описанию.

Эта страна граничит лишь с двумя государствами, не имеет выхода к морю. Климат резко континентальный, разведаны месторождения каменного и бурого угля, нефти, различных руд. Основная отрасль промышленности — горнодобывающая. В сельском хозяйстве ведущую роль играет животноводство, здесь занята примерно треть экономически активного населения. Большинство верующих исповедуют буддизм. Плотность населения в этой стране очень низкая (2 чел./км²).

Ответ: Монголия

Типичные ошибки выполнения задания №17

Плохое знание политической карты мира и основных характеристик крупнейших стран мира



Подведем итоги выполнения задания №17

1. Задание №17 – повышенного уровня сложности, дает 1 первичный балл
2. Для решения этого задания нужно очень хорошо знать политическую карту мира
3. Обращайте внимание на исключительные характеристики стран

Справочный материал

QR-код, с помощью которого можно перейти на официальный сайт ФИПИ и потренироваться **выполнять задание №17**



Другие разборы смотрите здесь:



Контент:
ИСМИТО ГАОУ ВО МГПУ

Съемки:
ГАОУ «Медиацентр»