



Мы знаем Россию!

# СПИЛС

## Новороссийск

Приемы работы со спилс - картами на уроках географии как средство формирования универсальных учебных действий на уроках географии и во внеурочной деятельности.

**Черкашина Наталья Борисовна** учитель географии МАОУ гимназии №6 ;  
вице-президент Всемирной Федерации спилс - карт



# Цель проекта



Повышение образовательного уровня населения Краснодарского края в области географии и административно-территориального устройства Российской Федерации и Кубани путем проведения 1-го Краевого чемпионата, 1-го городского чемпионата, 35-ти школьных чемпионатов по скоростной сборке спилс-карт и 20-ти мастер-классов по сборке спилс-карт на базе образовательных и культурных учреждений г. Новороссийска до 2025 года.



# МЫ ЗНАЕМ РОССИЮ!



Проект направлен на повышение образовательного уровня в области географии России и федеративного устройства её территории, воспитание патриотизма у жителей края всех возрастов и социальных статусов.

Участие в наших мероприятиях поможет не только лучше познакомиться с Родиной, но также провести время интересно и культурно.



# Направления проекта



Церемония награждения победителей городского Чемпионата



Общее фото участников городского турнира

Также одними из направлений проекта являются: популяризация изучения географии через новые формы работы по организации досуга, воспитание патриотизма и формирования национального и гражданского самосознания у населения, выявление активной молодежи для привлечения её к другим социальным проектам региона.

# Регулярное использование данного пособия способствует развитию

## учеников:

- Регулярное использование данного пособия способствует развитию учеников:
- Позволяет быстро и эффективно запомнить не только перечень территориально-административных единиц нашей огромной страны, но и их территориальное расположение.
- Развивает координацию глаз и рук.
- Учит решать проблему, добиваться поставленной цели.
- Развивает когнитивные навыки.
- Развивает мыслительные процессы - сортировка и классификация.
- Развивает словарный запас, способствует запоминанию географической номенклатуры.
- Улучшает память.
- Развивает навыки мелкой моторики, что способствует развитию речи.
- Развивает социальные навыки, так как можно использовать в групповой работе.
- Развивает уверенность в своих возможностях, так как ребята работают самостоятельно, то сами достигают намеченного конечного результата.



# Соответствие стратегии развития России

---

Указ Владимира Путина  
«О национальных целях  
развития Российской  
Федерации на период до 2030  
года».

Указ Владимира Путина 2022г "Об  
утверждении Основ государственной  
политики по сохранению и  
укреплению традиционных  
российских духовно-нравственных  
ценностей"



Перечень поручений по вопросам  
популяризации географии,  
утвержденный Владимиром  
Путиным в 2019 году

# <https://motovskikh.ru/>

Леонид Мотовских Задонатить En


Как хорошо вы знаете ... ?

[РОССИЮ](#) ( [ГОРОДА](#) , [МОРЯ](#) , [ГОРЫ](#) , [РЕКИ](#) ) [ЕВРОПУ](#) [АЗИЮ](#)  
[АФРИКУ](#) [СЕВЕРНУЮ АМЕРИКУ](#) [ЮЖНУЮ АМЕРИКУ](#) [ОКЕАНИЮ](#)  
[КАРТА МИРА](#) ( [МОРЯ](#) , [ГЛОБУС](#) )

Онлайн-лобби

● [Мастерская](#)  
[Заказать тест](#)

Играть онлайн Мне хватит Еще тесты ⚙️ ❤️ En 🔊 ✕



01:48,59 Где находится Севастополь? Не знаю



# Спилс – карты с которыми можно работать




Спилс – карта РФ



Спилс – карты регионов присутствия КТК




Спилс – карта Краснодарского края



Спилс – карты других стран (Армения, Белоруссия, Великобритания, Германия, Греция, США, Япония)



Спилс – карты стран БРИКС (Китай, Бразилия, Индия, ЮАР).




Спилс – карты Африки, Латинской Америки, Зарубежной Европы, мира





# Варианты заданий с фрагментами спилс - карт





# ВАРИАНТЫ ЗАДАНИЙ

Сбор районов

Собери один район. (федеральный округ, экономический район)

На одну букву субъекты

«Белая» ворона:

-ФО

-экономический район

- прибрежные

-столицы – субъектов – миллионники

- тип субъекта

- по обеспеченности вида ресурса

- по плотности населения

-миграционный приток\отток

-в бассейне Волги, Оби, Амура

- На территории гор Кавказ, Урал, Саяны

-Байкал

- Восточно – Европейская равнина,

Западно – Сибирская равнина,

Среднесибирское плоскогорье

- разбей на группы 2-3 по признаку...

- разбей на группы 2-3 и определи принцип






Африка – Европа  
- лишний штат, страна  
«белая ворона»  
- границы природные  
- на одну букву страна,  
столица

Путешествуй по маршруту...  
По Дунаю, Рейну, Нилу,  
Конго, Забези  
-ассоциации  
Вопросы самый самый...  
«Заморочки из бочки»








## Фотографии с турниров







## Фотографии с турниров





# О ПРОЕКТЕ

Система регулярных Чемпионатов по скоростной сборке спилс-карт в г. Новороссийске, а также мастер-классов и тренировок для подготовки к Чемпионатам.

## ЦЕЛЕВАЯ АУДИТОРИЯ

- Школьники
- Студенты СПО и ВУЗов
- Лица с ограниченными возможностями здоровья
- Члены национальных обществ
- Педагоги и наставники
- Военнослужащие
- Жители Краснодарского края

Возрастных и гендерных ограничений нет





# КАЧЕСТВЕННЫЕ И КОЛИЧЕСТВЕННЫЕ РЕЗУЛЬТАТЫ

9500+ человек приняли участие

65+ организаций выставляют свои команды на турниры

9 национальных обществ вовлечены в участие в турнирах

6 лет самому младшему участнику

94 турнира проведен за время реализации

300+ мастер-классов проведено за время реализации

80+ волонтеров вовлечено

67 лет самому старшему участнику

- Количество участников растет с каждым турниром
- Результаты участников повышаются
- Множество положительных отзывов в СМИ, социальных сетях, и лично команде проекта

Из этого можно сделать безукоризненный вывод о том, что проект имеет положительный социальный эффект и выполняет свои задачи в полном объеме. В регионе растет количество людей, увлекающихся изучением географии своей страны и сбором спилс-карт.



## Контакты



Мы базируемся в Краснодарском крае г.  
Новороссийск МАОУ гимназия №6



[https://vk.com/spils\\_nvrsk](https://vk.com/spils_nvrsk)



[geografinia74@mail.ru](mailto:geografinia74@mail.ru)

