

Цифровые способы мотивации учащихся на уроках географии.

Крачевская Татьяна Георгиевна
Учитель географии
МАОУ СОШ № 1
Курганинского района

Ключевые способы мотивации

- Мгновенная обратная связь;
- Индивидуализация;
- Интерактивность и наглядность;
- Развитие самостоятельности;
- Игровые механики и геймификация;
- Ощущение успеха;
- Расширение возможностей

**Пользуюсь учебными
платформами**

РЭШ

Якласс

Инфоурок

Видеоуроки нет ру

Решу ОГЭ

- Создание инфоргафики и рабочих листов к уроку
- Работать с онлайн презентациями и онлайн -доской
- Использовать дистанционное обучение
- Проектировать урок с помощью цифрового образовательного ресурса
- Создавать свои цифровые мультимедийные задания
- Получать обратную связь от учеников с помощью различных цифровых методов и приемов

6 класс- Опишите представленную информацию на инфографике

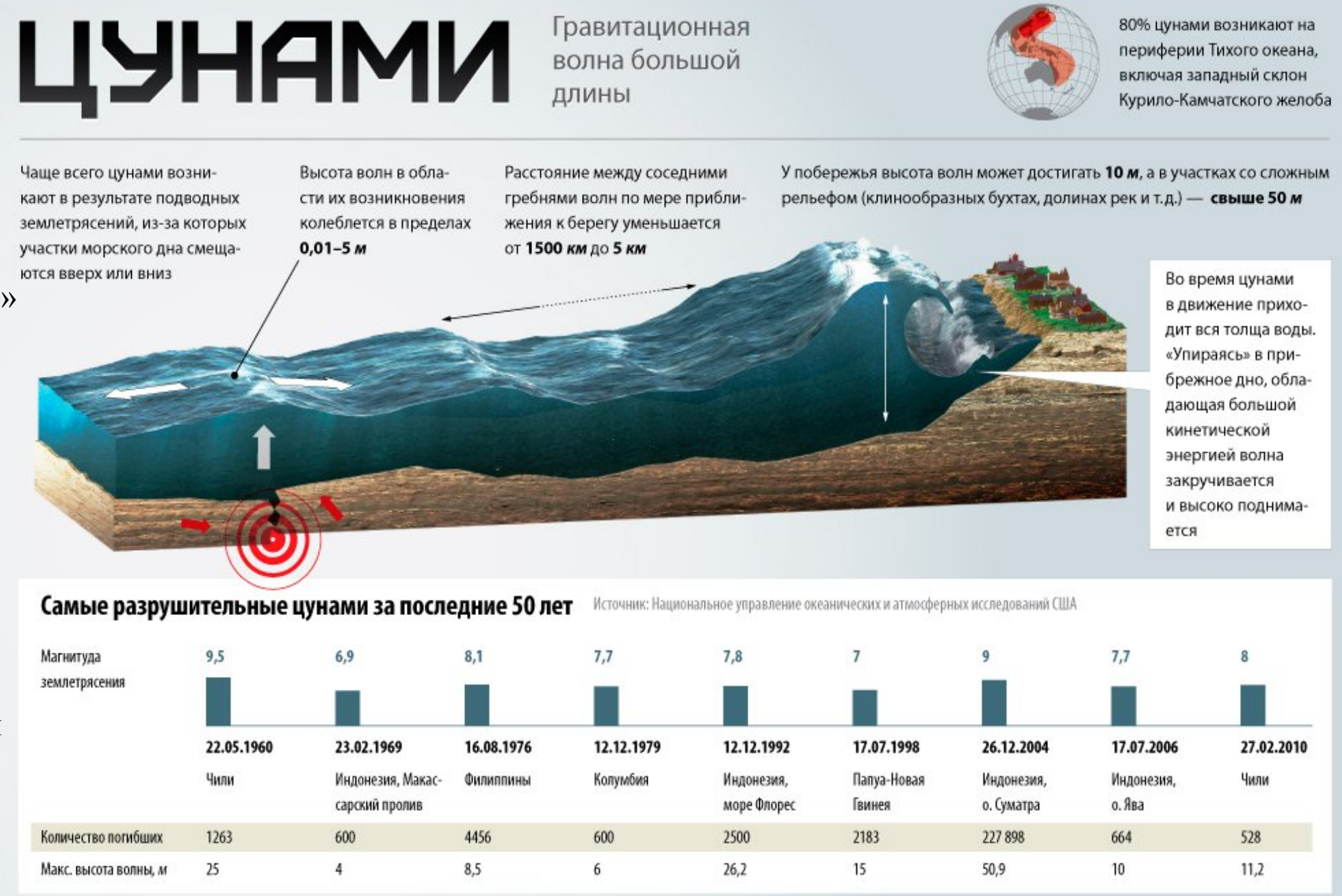
«Цунами» к теме «Движение воды в океане»

Задание: сделайте описание по плану:
•Что такое цунами?

•Причина образования цунами?

•Где происходят цунами?

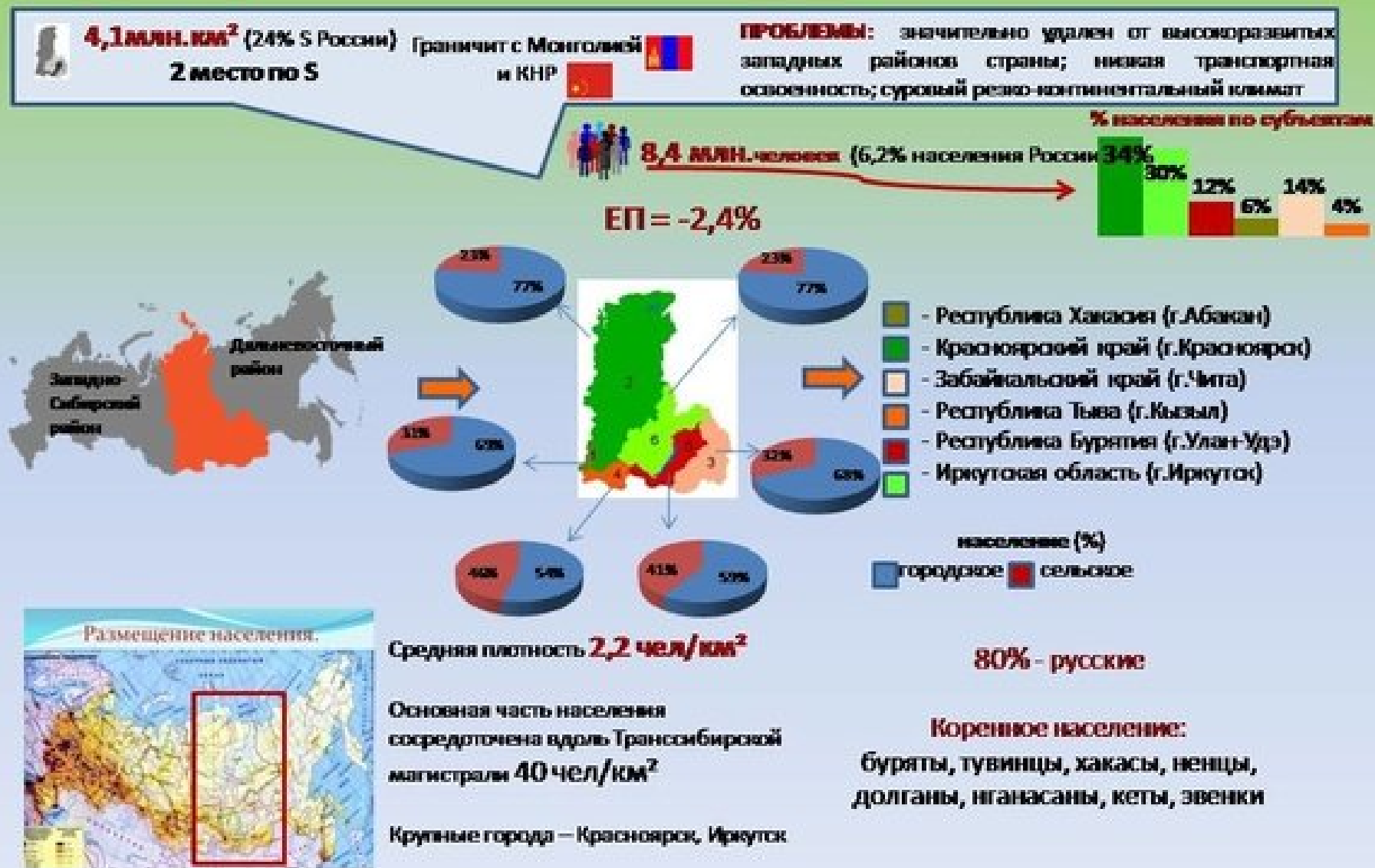
•Где и когда происходили самые разрушительные цунами?



Задание : Сделайте письменное описание инфографики

ВОСТОЧНО-СИБИРСКИЙ РАЙОН

Цель: сформировать представление обучающихся об особенностях ЭПТ, характерных чертах населения и хозяйстве района




Использование ресурсов для создания мультимедийных цифровых заданий

Wordwall Быстрее создавайте лучшие уроки


Мои занятия Мои рез

Мои занятия + Новая папка Корзина для


Упор



Копия Найди название вод
Диаграмма с метками
Частное



Копия Копия Найди назван
Диаграмма с метками
Частное



Копия Экономические райс
Диаграмма с метками
Частное

- <https://wordwall.net/ru/resource/26278013>
- <https://wordwall.net/ru/resource/38657536>
- <https://wordwall.net/ru/resource/32769062>

Морской

Умеренно континентальный

Субтропический

Субарктический

Арктический

Континентальный

Резко- континентальный

Умеренный муссонный

РОССИЯ. Климатическая карта



ИЗМЕНЕНИЕ КОЛИЧЕСТВА ВОЗДУХА В ГРАДУСАХ ЦЕЛЬСИЯ

— 10° — изотермы июля — 40° — абсолютный максимум температуры

— 10° — изотермы января — 40° — абсолютный минимум температуры

ПРЕОБЛАДАЮЩЕЕ НАПРАВЛЕНИЕ ВЕТРА

← в июле ← в январе

линии равного количества осадков (мм) за год

границы климатических поясов

границы климатических областей

Белое море

Море
Лаптевых

Японское
море

Восточно-Сибирское
море

Баренцево
море

Охотское
море

Азовское
море



Балтийское
море

Черное море

Каспийское
море

Каспийское
море (озеро)

Чукотское
море

Берингово
море

Цифровые ресурсы для создания кроссвордов.

итить

Создать саммари

Создатель кроссвордов

Поиск слов

Русский

Поиск слов

Слова

1. Половодье

2. паводок

3. Ледостав

4. межень

5. русло

6. исток

7. устье

8. приток

9. рукав

10. берег

Очистить список

Добавить слово

Сохранить список

Загрузить сохраненный список

Размер сетки * 15

Игра 'Найди слова' онлайн

Идеально подходит для образования и развлечений

Введите название

ПОЛОВОДЬЕ
ПАВОДОК
ЛЕДОСТАВ
МЕЖЕНЬ
РУСЛО
ИСТОК
УСТЬЕ
ПРИТОК
РУКАВ
БЕРЕГ
ДЕЛЬТА
ЭСТУАРИЙ
ВОЛГА
АМАЗОНКА
ЛЕНА

Д	Ц	А	Ю	У	С	Т	Ь	Е	Д	Е	Л	Ь	Т	А
Ш	П	У	Л	Б	Х	Г	Ь	Л	Х	А	Р	У	М	У
Ё	Е	Й	С	Б	С	Я	У	С	Х	Ч	Л	Е	Ж	В
Г	Ь	В	И	Т	Х	Т	Ч	П	И	Ь	Ф	Ж	И	П
Л	Д	Ь	И	Р	К	Ю	З	Г	Р	В	Щ	Р	С	Ь
Р	О	Ь	Р	Ч	А	Б	Ы	Ь	Ъ	А	Ч	О	Т	Ц
К	В	Н	Ч	Г	М	У	Ь	Й	Й	Т	Ё	З	О	С
О	О	Е	В	Л	А	Л	Т	У	Й	С	Е	П	К	П
Д	Л	Ж	Ц	Я	З	Щ	Г	С	Ч	О	К	Р	З	Э
О	О	Е	Ш	Ч	О	З	А	Ш	Э	Д	Я	И	У	К
В	П	М	Г	Ы	А	Ь	Ш	Ц	Е	В	Т	П	У	

- <https://www.wordize.app/ru/wordsearch/>

М У М Е Д Е Л Ь Т А
Б Е П Ь Л А Г Л О В
Ж В А Д Е Р У С Л О
Ц Э В О Д Ж К Щ К К
Е Г О В О В О Щ О Ъ
Ь Е Д О С А Т А Т Н
Т Р О Л Т К С Н И Е
С Е К О А У И Е Р Ж
У Б Н П В Р Б Л П Е
Й И Р А У Т С Э З М

ПОЛОВОДЬЕ
ПАВОДОК
ЛЕДОСТАВ
МЕЖЕНЬ
РУСЛО
ИСТОК
УСТЬЕ
ПРИТОК
РУКАВ
БЕРЕГ
ДЕЛЬТА
ЭСТУАРИЙ
ВОЛГА
ЛЕНА

Спасибо за внимание!