

# КАРТЫ ПО ВЕЛИКОЙ ОТЕЧЕСТВЕННОЙ ВОЙНЕ



# ЛИНИ ФРОНТА

**июль 1941 г.** – немецкое наступление, взяли Витебск, но еще не взяли Смоленск.

**декабрь 1941 г.** – самая близкая линия к Москве (с декабря - контрнаступление под Москвой).

**апрель 1942 г.** – отбили от Москвы после контрнаступления, немцы ещё занимают вяземский выступ.

**ноябрь 1942 г.** – самая близкая к Сталинграду (до наступления под Сталинградом).

**март 1943 г.** – освободили Ворошиловград, Курск (8 февраля), образовался Курский выступ - примерно с этой линии начнётся наступление в районе Курска с 12 июля 1943 (предшествовала немецкая операция "Цитадель" – 5-12 июля).

**декабрь 1943 г.** – освободили Киев, продвинулись чуть дальше, завершили коренной перелом, с началом 1944 г. – начинаются сталинские удары.

**июнь 1944 г.** – прошла часть сталинских ударов: Ленинградско-Новгородская, Корсунь-Шевченковская, Крым, Одесса (апрель), но Беларусь (столица Минск, операция "Багратион") ещё НЕ освободили.

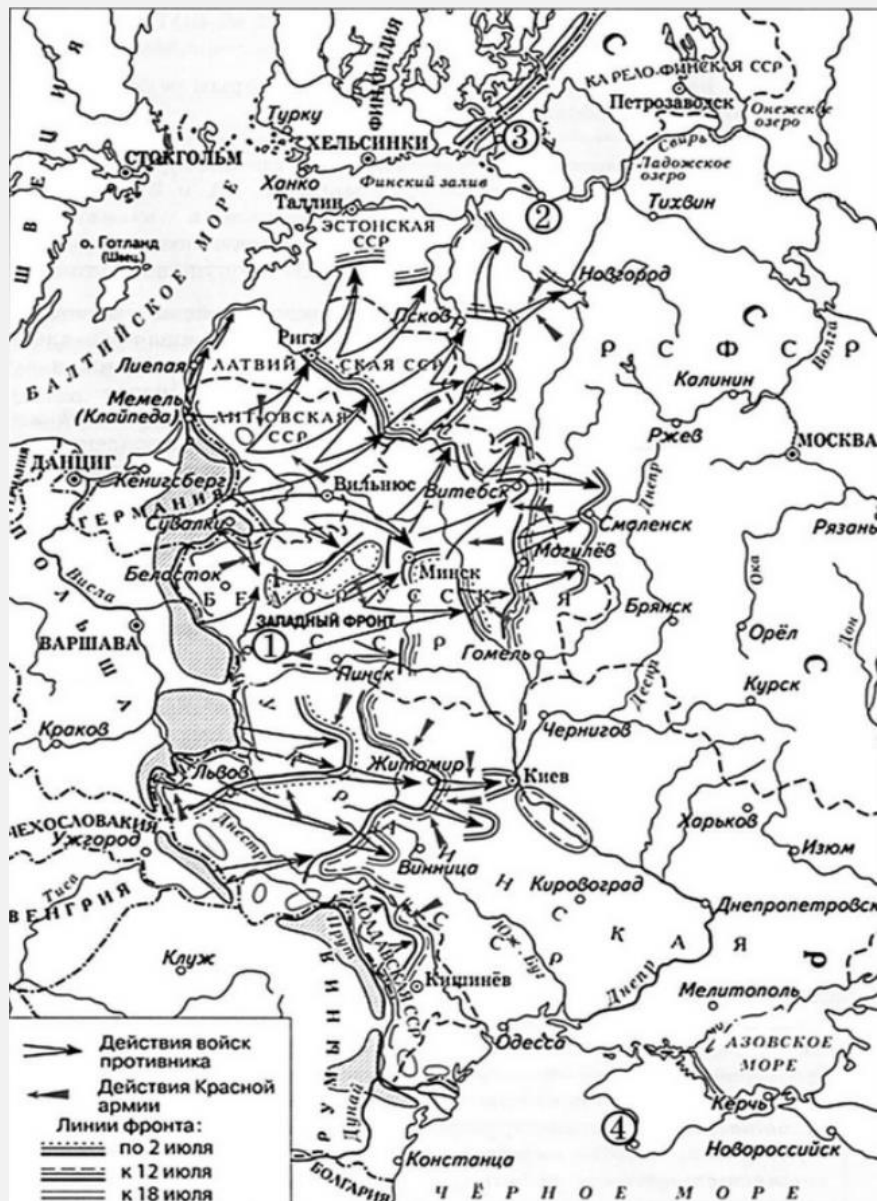
**декабрь 1944 г.** - завершение сталинских ударов: территории Карелии, Беларусь (Минск - 3 июля 1944 г.), западная часть Украины, Румыния, Югославия (Тито), начало освобождения Венгрии.

**апрель 1945 г.** - освобождена Польша (Висло-Одерская операция, Варшава - 17 января 1945 г.), Восточная Пруссия (штурм Кенигсберга - 8-9 апреля 1945 г.), штурм Вены - 5-13 апреля 1945 г. - все до взятия Берлина и Праги.

**2 мая 1945 г.** - взятие Берлина.

**6-11 мая 1945 г.** - освобождение Праги.

# КАРТЫ НАЧАЛЬНОГО ПЕРИОДА



## Пояснения

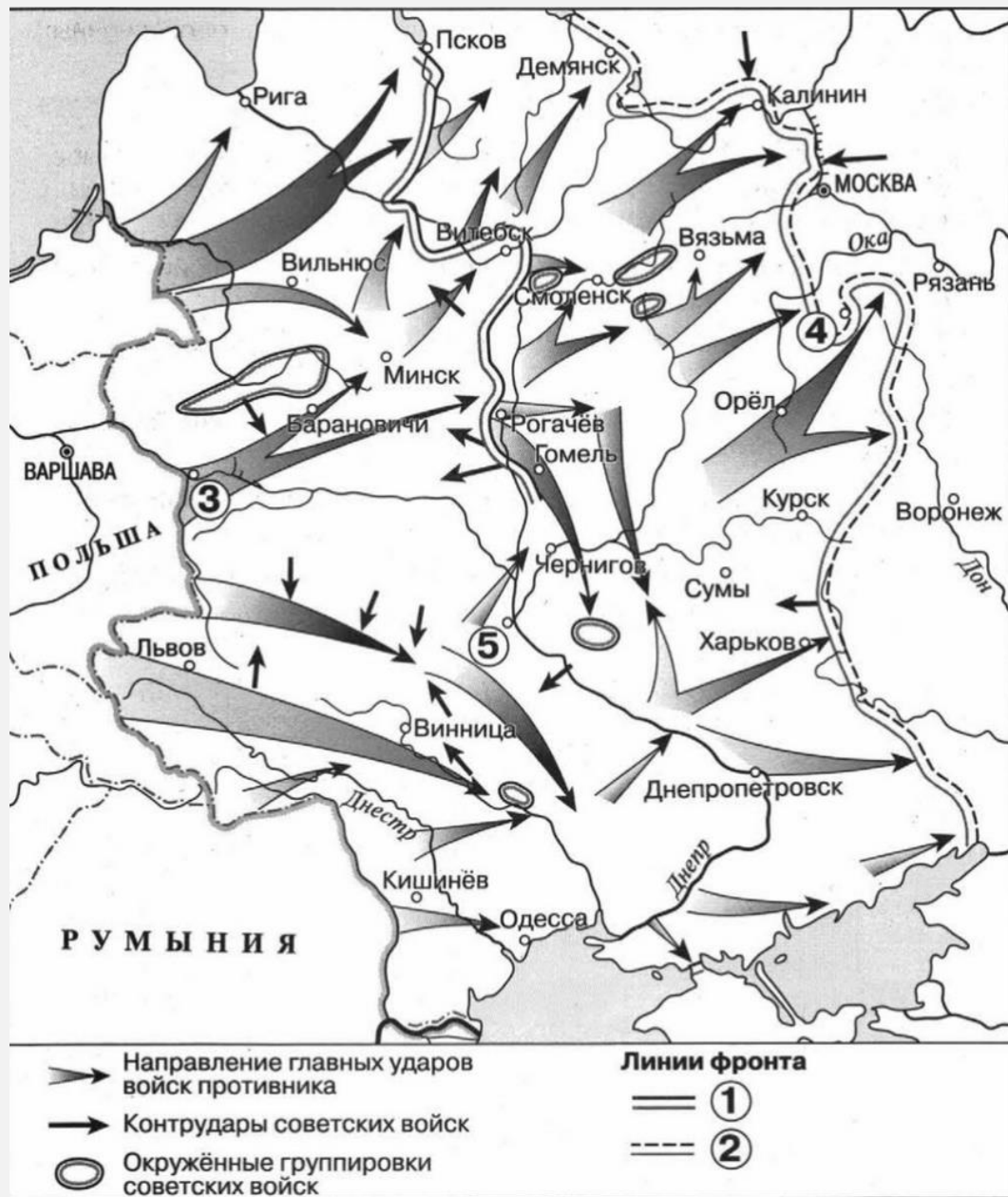
Карта первого месяца войны 1941 г.

- 1) **Брест** (крепость оборонялась около месяца в начале войны)
- 2) **Ленинград** (блокада с осени 1941 г. по январь 1944 г.)
- 3) **Выборг** (отошел к СССР в 1940 г. после войны с Финляндией)
- 4) **Севастополь** (оборонялся от фашистов 250 дней в 1941- 1942 гг.)

Западным фронтом в начале войны командовал **Д.Г. Павлов**.

Не все республики входили в состав СССР на момент образования.

**Калинин** - сегодня Тверь  
план нападения - "**Барбаросса**"  
столица - **Москва**



# Пояснения

## Карта 1941 г. - наступление на Москву

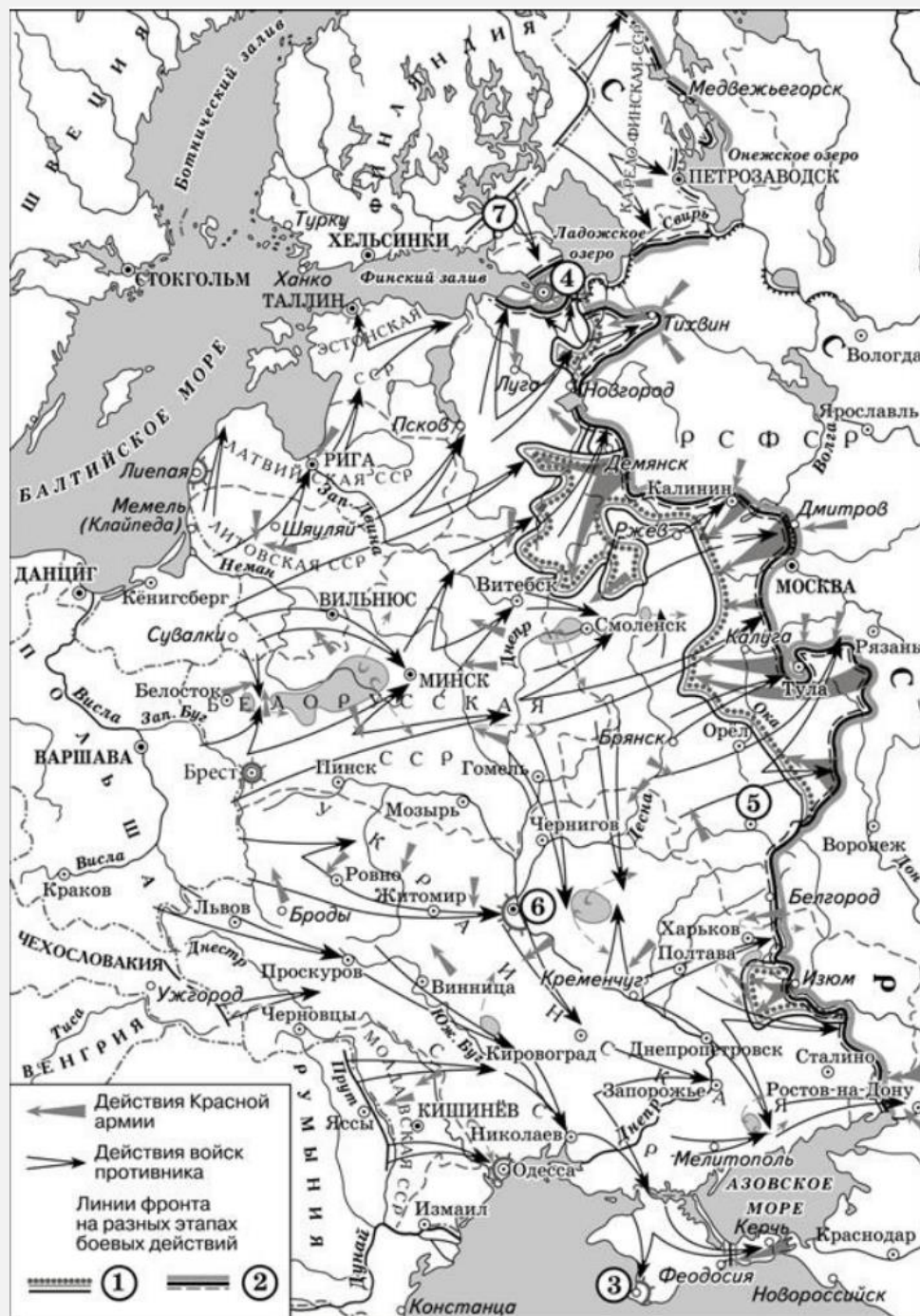
- 1) линия фронта в июле 1941 г. - взяли Витебск, но еще не взяли Смоленск
- 2) линия фронта в декабре 1941 г. - самая близкая к Москве
- 3) **Брест** (крепость оборонялась около месяца в начале войны)
- 4) **Тула** (оборонялась около 40 дней, не была сдана врагу, город-герой)
- 5) **Киев** (захвачен немцами в сентябре 1941 г., освобожден в ноябре 1943 г.)

Западным фронтом в начале войны командовал **Д.Г.**

**Павлов. С октября 1941 г. - Г.К. Жуков.**

На карте обозначены **котлы** - места окружения советской армии.





# Пояснения

Карта 1941-1942 гг. - наступление и Московская битва

1) линия фронта в апреле 1942 г. - после контрнаступления под Москвой

2) линия фронта в декабре 1941 г. - самая близкая к Москве

3) **Севастополь** (оборонялся от фашистов 250 дней в 1941-1942 гг.)

4) **Ленинград** (блокада с осени 1941 г. по январь 1944 г.)

5) **Курск** (дал название крупной битве)

6) **Киев** (захвачен немцами в сентябре 1941 г., освобожден в ноябре 1943 г.)

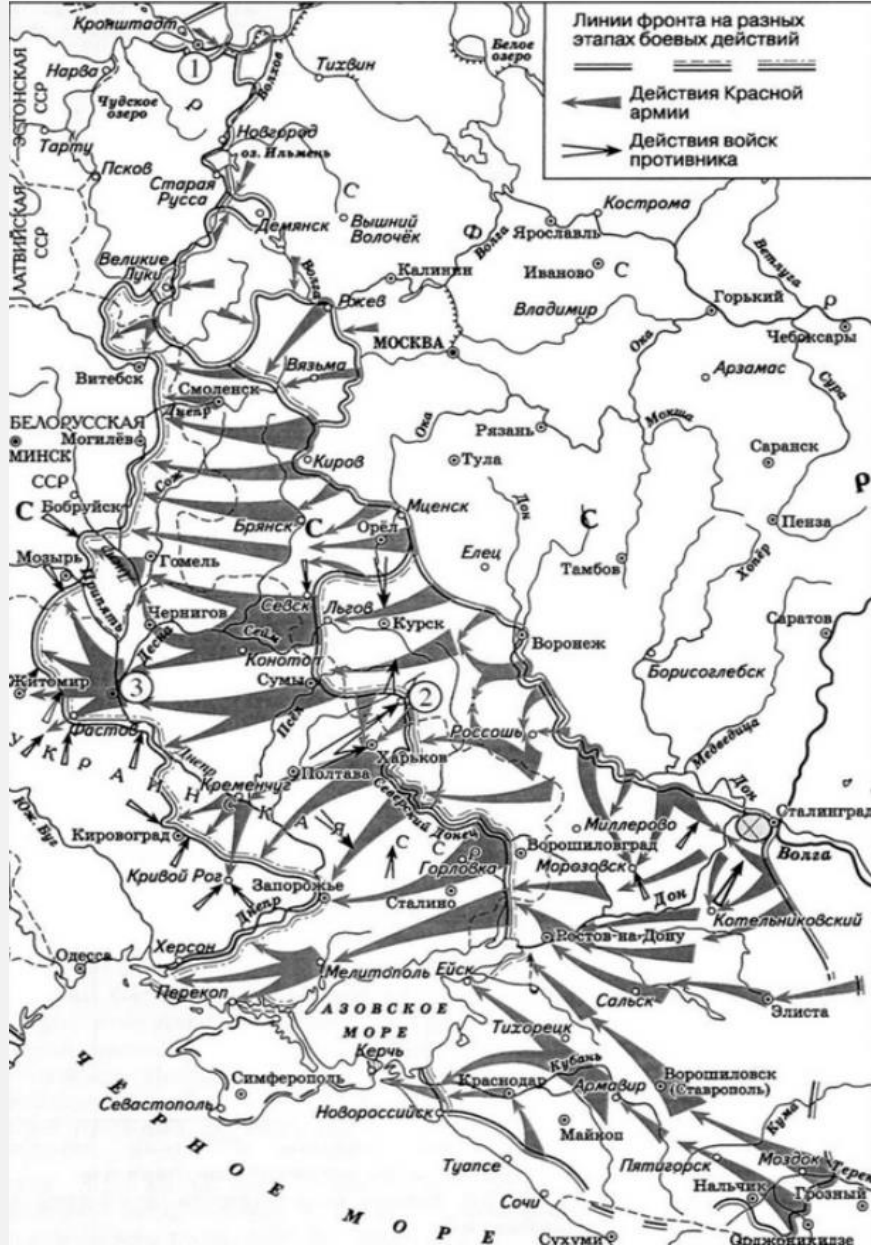
7) **Выборг** (отошел к СССР в 1940 г. после войны с Финляндией)

Западным фронтом в начале войны командовал **Д.Г. Павлов**.

С октября 1941 г. - **Г.К. Жуков**.

**Воронеж и Тула** не были заняты противниками.

# КАРТЫ КОРЕННОГО ПЕРЕЛОМА



## Пояснения

Карта ноября 1942 г. - декабря 1943 г.

- 1) **Ленинград** (блокада с осени 1941 г. по январь 1944 г., в 1943 г. - прорыв блокады, операция "Искра")
- 2) **Белгород** (освобожден в августе 1943 г. - операция "Полководец Румянцев")
- 3) **Киев** (захвачен немцами в сентябре 1941 г., освобожден в ноябре 1943 г., дата освобождения совпадает с датой годовщины революции)
- 4) **Севастополь** (оборонялся от фашистов 250 дней в 1941-1942 гг.)

Больше 3 городов на карте имеют сегодня другие названия

Линии фронта справа налево:

ноябрь 1942

г. март 1943 г.

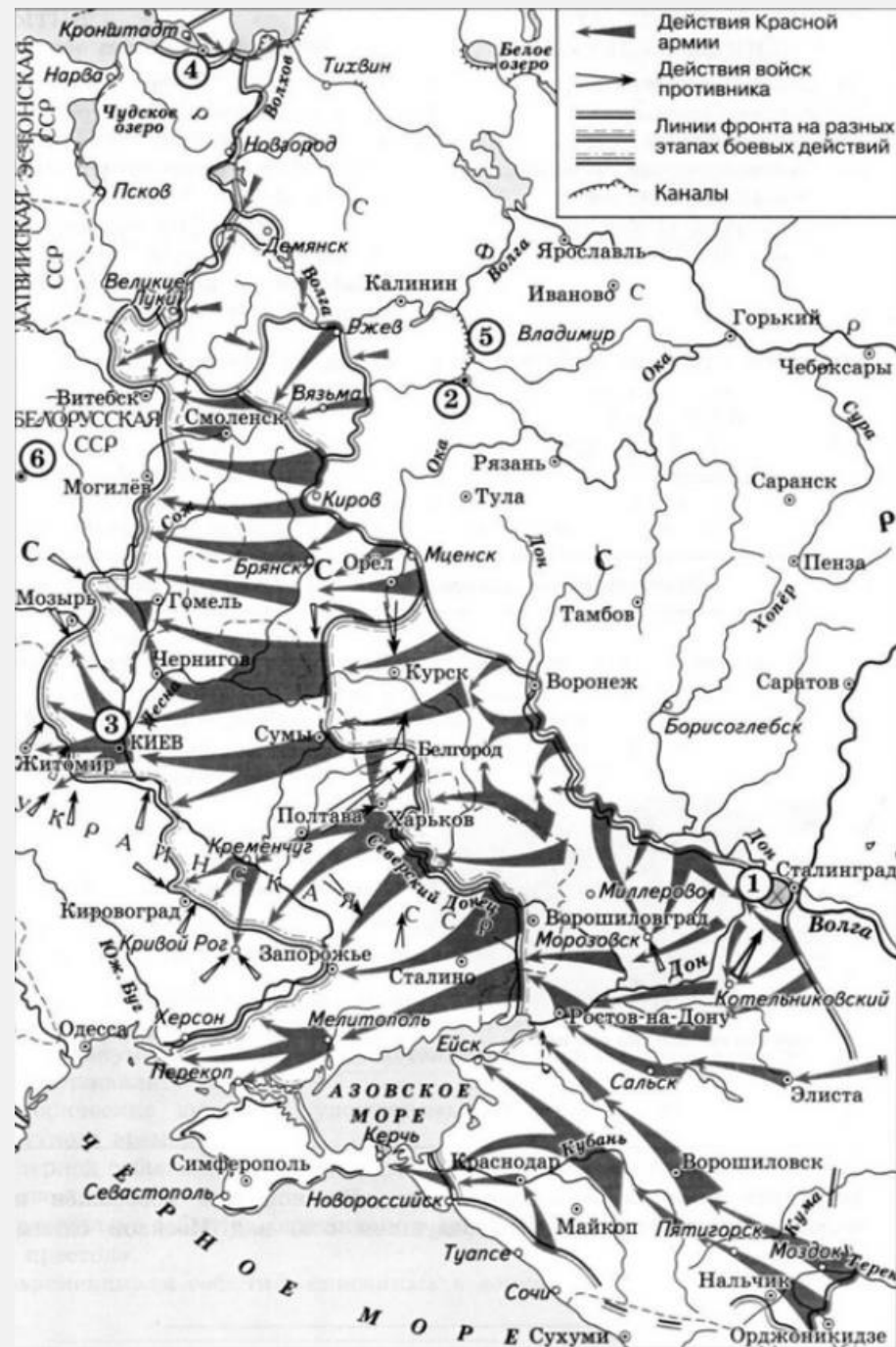
декабрь 1943 г.

# ФРОНТЫ И КОМАНДУЮЩИЕ В БИТВАХ КОРЕННОВОГО ПЕРЕЛОМА

**Сталинградская битва:** Юго-Западный фронт (Н.Ф. Ватутин), Сталинградский фронт (А.И. Еременко), Донской фронт (К.К. Рокоссовский) + В.И. Чуйков (62-ая армия) и М.С. Шумилов (64-ая армия)

**Курская битва:** Центральный фронт (К.К. Рокоссовский), Степной фронт (И.С. Конев), Воронежский фронт (Н.Ф. Ватутин)

**Битва за Днепр:** те же, что и в Курской - их тогда начали переименовывать в Белорусские и Украинские. Г.К. Жуков тоже участвовал.



# Пояснения

Карта ноября 1942 г. - декабря 1943 г.

- 1) операция "Кольцо" (ликвидация окруженной армии Паулюса)
- 2) Москва (столица, захвачена не была)
- 3) Киев (захвачен немцами в сентябре 1941 г., освобожден в ноябре 1943 г., дата освобождения совпадает с датой годовщины революции)
- 4) Ленинград (блокада с осени 1941 г. по январь 1944 г., в 1943 г. - прорыв блокады, операция "Искра")
- 5) канал им. Москвы (строился во время индустриализации в 1930-е гг.)
- 6) Минск (столица Белорусской ССР, освобожден в июле 1944 г. в ходе операции "Багратион")





## Пояснения

**Курская битва - лето 1943 г.**

- 1) **Орел** (освобожден в августе 1943 г. - операция "Кутузов")
- 2) **Курск**
- 3) **Киев** (захвачен немцами в сентябре 1941 г., освобожден в ноябре 1943 г.)
- 4) **Белгород** (освобожден в августе 1943 г. - операция "Полководец Румянцев")

**А - линия фронта в марте 1943 г.**

**Б - линия фронта в декабре 1943 г.**

Орел и Белгород - города салюта



## Пояснения

Сталинградская битва - контрнаступление осенью 1942 г. - зимой 1943 г.

1) Сталинград (сейчас Волгоград)

2) Калач (место, где соединились армии в операции "Кольцо", город на Дону)

Как поменялись названия городов?

Сталинград - Волгоград, Сталино - Донецк, Ворошиловоград - Луганск, Кировоград - Кропивницкий, Орджоникидзе - Владикавказ, Ворошиловск - Ставрополь.

# КАРТЫ ОСВОБОДИТЕЛЬНОГО ПЕРИОДА

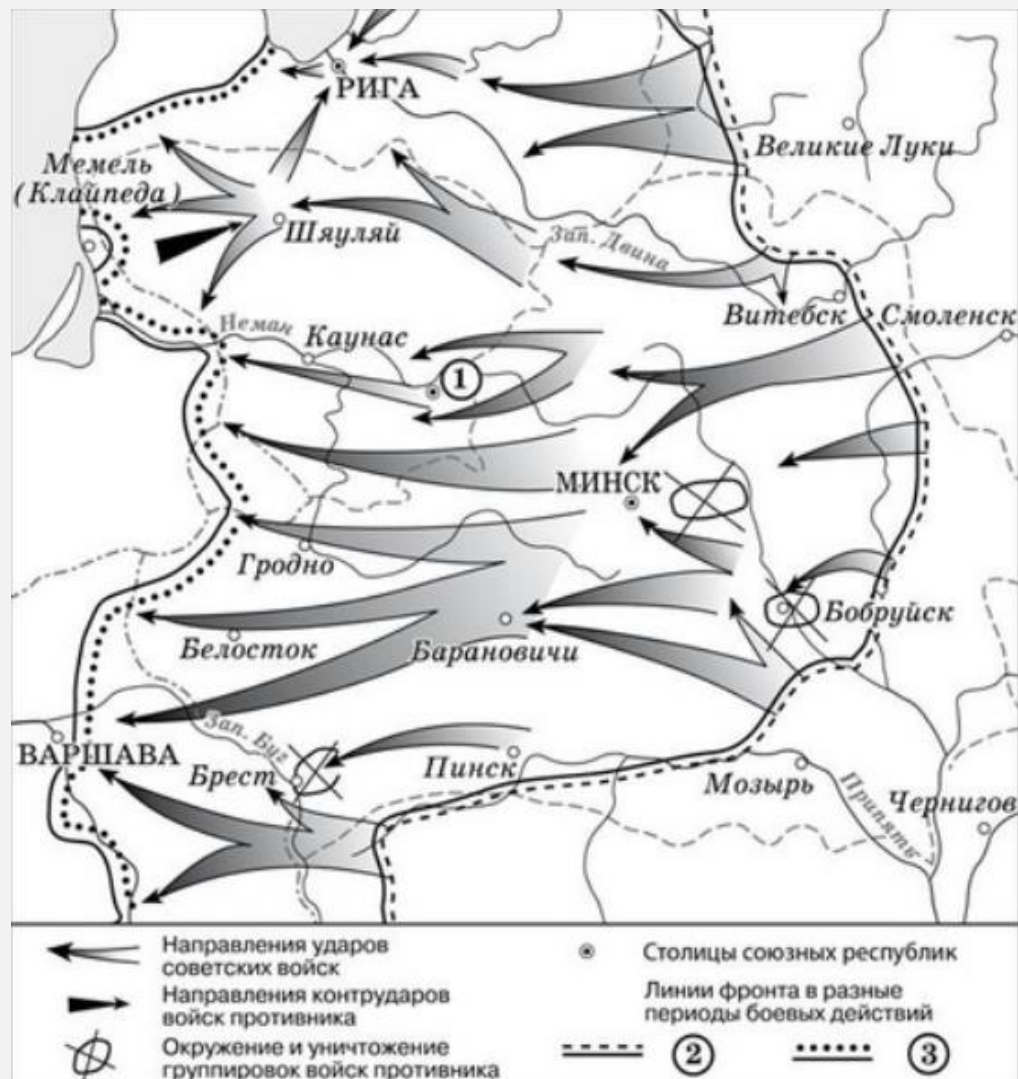
## Пояснения

операция "Багратион" - лето 1944 г.

- 1) **Вильнюс** (столица Литовской ССР, освобожден в июле 1944 г.)
- 2) линия фронта в **июне 1944 г.** - до операции "Багратион", прошла часть сталинских ударов
- 3) линия фронта в **декабре 1944 г.**

Варшава - столица Польши

Фронты и командующие в операции "Багратион":  
И.Х. Баграмян (1-й Прибалт.), И.Д. Черняховский (3-й Бел.), Г.Ф. Захаров (2-й Бел.) **К.К. Рокоссовский (1-й Бел.)**, Г.К. Жуков, А. М. Василевский





## Пояснения

Карта 1944 г. - 10 сталинских ударов

- 1) **Варшава** (столица Польши, освобождена в январе 1945 г.)
- 2) **Минск** (столица Белорусской ССР, освобожден в июле 1944 г. в ходе операции "Багратион")

Белград - Югославия - участвовал **Тито**

Линии фронта **все 1944 г.**

Была снята блокада Ленинграда

# Пояснения

**Висло-Одерская операция - январь-февраль 1945 г.**

1) **Варшава** (столица Польши, город на Висле, освобождена в январе 1945 г.)

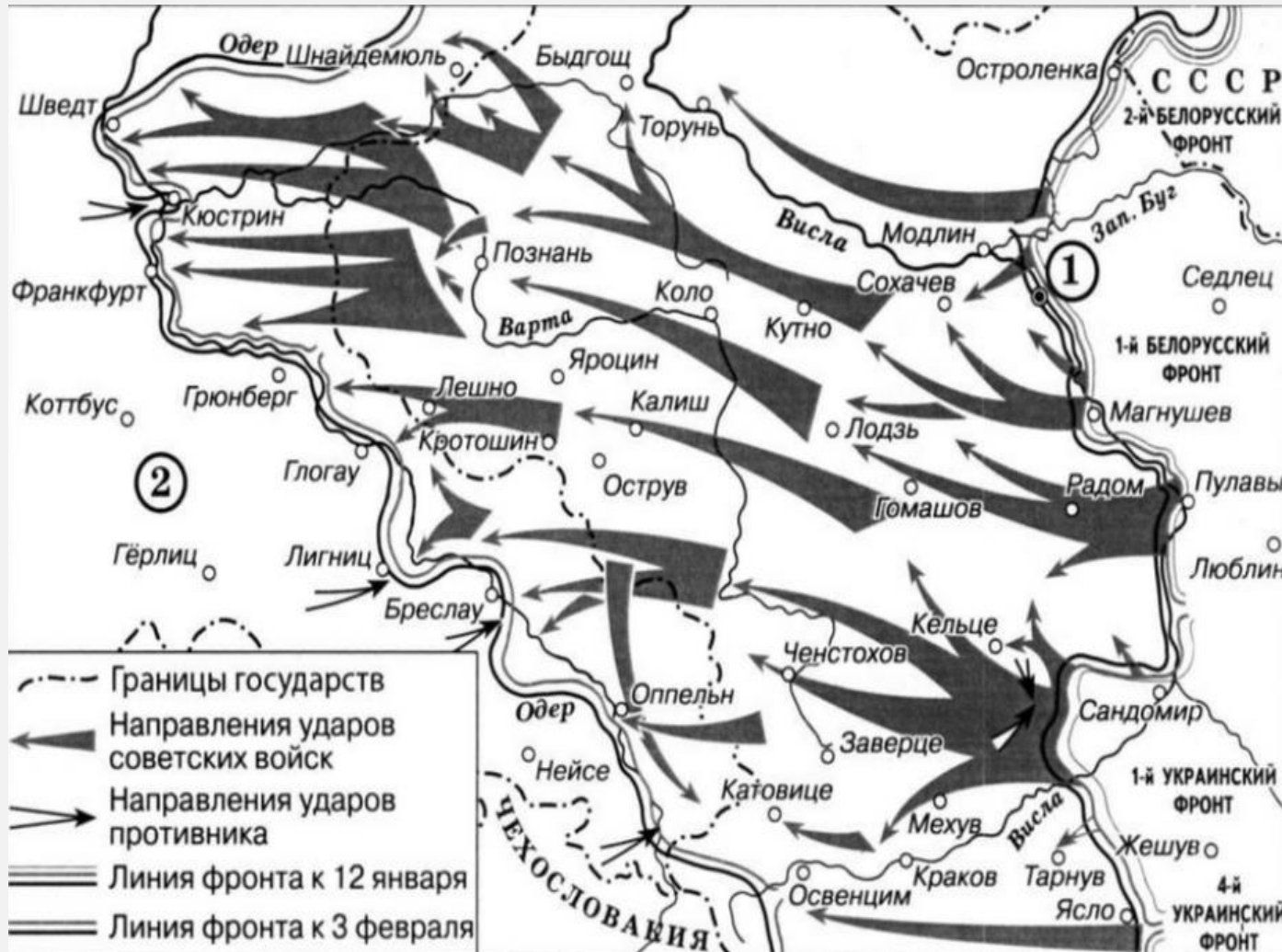
2) **Германия**

**Фронты и командующие в Висло-Одерской операции:**

1-ый Белорусский (Г.К. Жуков), 1-ый Украинский (И.С. Конев)

**Параллельно проходила Восточно-Прусская операция** (13 января — 25 апреля 1945 г.).

**Фронты и командующие:** 2-й Белорусский (К.К. Рокоссовский), 3-й Белорусский (И.Д. Черняховский - погиб в 1945 г., А.М. Василевский), 1-й Прибалтийский (И.Х. Баграмян)







## Пояснения

завершающий период войны – январь - май 1945 г.

- 1) **Варшава** (столица Польши, город на Висле, освобождена в январе 1945 г.)
- 2) **река Эльба** (25 апреля 1945 года недалеко от города Торгау на реке Эльба войска 1-го Украинского фронта армии СССР встретились с войсками 1-й армии США)

**Прага была освобождена после Берлина**

**Фронты и командующие в Берлинской операции:**

1-й Белорусский фронт (Г.К. Жуков), 1-й Украинский фронт (И.С. Конев), 2-й Белорусский фронт (К.К. Рокоссовский)



# ПАМЯТКА

## 1. Изучите легенду карты.

Легенда – это маленькая табличка в углу карты ЕГЭ, история передвижений (иногда на ней бывают обозначены направления ударов войск противника, походы русского войска или знакомые имена), пояснения к стрелочкам и другим условным знакам. Именно в легенде содержится масса полезной информации, которую владеющий теорией человек сможет использовать.

# ПАМЯТКА

## **2. Просмотрите карту на наличие слов-маркеров.**

Иногда поверх стрелочек на схеме написаны имена полководцев, или указаны названия рек, озёр, городов, стран. Всё это помогает примерно сориентироваться по периоду и месту происходящего события, а потому поможет ответить на вопросы о нём.

## **3. Обратите внимание на задание с утверждениями.**

Чаще всего утверждения из задания подходят к двум-трём событиям, которые можно сопоставить с условными обозначениями: обладая достаточным количеством знаний, выбрать наиболее подходящее не составит труда.

# РЕСУРСЫ ДЛЯ ПОДГОТОВКИ

Для подготовки к заданиям на работу с исторической картой можно использовать:

- **Пособия по работе с картами** – картографический практикум Р. В. Пазина, Атлас Истории России. Универсальный тренажер. Работа с картами. Трудные задания И. А. Артасов. О. Н. Мельникова.
- **Типовые варианты и задания от ФИПИ.**
- **Контурные карты.**

